



REGIONE ABRUZZO
Dipartimento Risorse
Servizio Patrimonio e Datore di Lavoro
Ufficio Amministrazione Beni Immobili

Elenco beni appartenenti al patrimonio immobiliare della Giunta Regionale



Aggiornato al 31/12/2025



QUADRO RIEPILOGATIVO - Elenco beni appartenenti al patrimonio immobiliare della Giunta Regionale

N.	Denominazione	Valori Complessivi	Redditi Annui Complessivi	N.ro Beni per Tipologia
1	SEDI UFFICI	76.628.698,22 €	95.598,48 €	34
2	USI DIVERSI	35.536.441,79 €	168.441,74 €	27
3	GESTIONE SPECIALE	9.684.430,43 €	0,00 €	47
4	CASELLI IDRAULICI	604.219,87 €	1.553,12 €	10
5	AGROINDUSTRIALI	6.140.534,51 €	0,00 €	2
6	RICERCA	2.985.993,13 €	0,00 €	1
7	INTERPORTI E AEREOPORTI	41.707.575,66 €	0,00 €	6
8	TERRENI	656.984,11 €	0,00 €	11
9	FERROVIE	0,00 €	0,00 €	39
10	FORESTE	0,00 €	0,00 €	21
11	VIVAI	1.129.339,64 €	0,00 €	5
12	TRATTURI	0,00 €	0,00 €	10
13	GRANDI DERIVAZIONI	0,00 €	0,00 €	1
TOTALI		175.074.217,36 €	265.593,34 €	214

Elenco beni appartenenti al patrimonio immobiliare della Giunta Regionale

TIPOLOGIA SEDI UFFICI


1

N° SCHEDA **1** * si specifica che il progressivo di inserimento è univoco per ogni bene ed è stabilito in base alla data di inserimento a sistema dello stesso

Provincia L'AQUILA

Denominazione PALAZZO CENTI

Indirizzo L'AQUILA, PIAZZA SANTA GIUSTA, 3



Descrizione Immobile su cinque livelli di cui uno seminterrato per mq 3.205 di superficie utile e parcheggio esterno di mq 596

Utilizzazione Sede Presidenza della Regione. Un locale in locazione all'ENEL. In ristrutturazione post sisma 6/4/09.

Acquisizione Acquistato con atto di compravendita del 14.3.02.

Valore** 3.320.301,40 € Reddito Annuo Prodotto 463,44 €

Dati Catastali

Fg	Mapp	Sub	Cat	Note	Dettaglio
101	1190	7 C/2	A		
101	1190	8 C/2	A		
101	1190	9 C/6	A		
101	1190	10 C/6	A		
101	1190	11 B/4	A		

** Valore valido ai soli fini di inventario determinato come segue:

LEGENDA NOTE

A	Applicazione del costo di acquisizione e/o realizzazione, eventualmente rivalutato.
B	Applicazione dei dati catastali elaborati e rivalutati secondo le norme fiscali.
C	Applicazione dei valori stimati dai Comitati tecnici regionali di valutazione ex L.r. n. 16/90.
D	Applicazione dei valori di stima esistenti, eventualmente rivalutati.
E	Valutazione da definire.
F	Valori stato patrimoniale APTR al 31/12/2012

Elenco beni appartenenti al patrimonio immobiliare della Giunta Regionale

TIPOLOGIA SEDI UFFICI

1

N° SCHEDA **2** * si specifica che il progressivo di inserimento è univoco per ogni bene ed è stabilito in base alla data di inserimento a sistema dello stesso

Provincia L'AQUILA

Denominazione PALAZZO SILONE

Indirizzo L'AQUILA, VIA LEONARDO DA VINCI, 6



Descrizione Complesso immobiliare di nove piani di cui 2 seminterrati per mq 18.208,61 di superficie e parcheggio esterno di mq. 1698

Utilizzazione Sede Uffici Giunta Regionale. Alcuni locali in locazione alla RAI.

Acquisizione Acquistato con atto di compravendita del 20.12.02

Valore** 18.342.000,00 € Reddito Annuo Prodotto 21.186,90 €

Dati Catastali

Fg	Mapp	Sub	Cat	Note	Dettaglio
69	2010	0	D/8	A	
69	2154	0		A	
69	2156	0		A	
69	2157	0		A	
69	2159	0		A	

** Valore valido ai soli fini di inventario determinato come segue:

LEGENDA NOTE

A	Applicazione del costo di acquisizione e/o realizzazione, eventualmente rivalutato.
B	Applicazione dei dati catastali elaborati e rivalutati secondo le norme fiscali.
C	Applicazione dei valori stimati dai Comitati tecnici regionali di valutazione ex L.r. n. 16/90.
D	Applicazione dei valori di stima esistenti, eventualmente rivalutati.
E	Valutazione da definire.
F	Valori stato patrimoniale APTR al 31/12/2012



Elenco beni appartenenti al patrimonio immobiliare della Giunta Regionale

TIPOLOGIA SEDI UFFICI

1

N° SCHEDA 3 * si specifica che il progressivo di inserimento è univoco per ogni bene ed è stabilito in base alla data di inserimento a sistema dello stesso

Provincia L'AQUILA

Denominazione EX INAPLI

Indirizzo L'AQUILA, VIA SAN GIULIANO, 9



Descrizione Fabbricato su 4 livelli della superficie di circa mq. 3.000

Utilizzazione Inagibile causa sisma 6/4/09

Acquisizione Trasferito alla Regione ai sensi del DPR 10/72, verbale di consegna del 18.10.1973

Valore** 2.171.794,17 € Reddito Annuo Prodotto

Dati Catastali

Fg	Mapp	Sub	Cat	Note	Dettaglio
80	994	1 B/5	B		
80	994	2 B/5	B		
80	994	3 B/5	B		

** Valore valido ai soli fini di inventario determinato come segue:

LEGENDA NOTE

A	Applicazione del costo di acquisizione e/o realizzazione, eventualmente rivalutato.
B	Applicazione dei dati catastali elaborati e rivalutati secondo le norme fiscali.
C	Applicazione dei valori stimati dai Comitati tecnici regionali di valutazione ex L.r. n. 16/90.
D	Applicazione dei valori di stima esistenti, eventualmente rivalutati.
E	Valutazione da definire.
F	Valori stato patrimoniale APTR al 31/12/2012

Elenco beni appartenenti al patrimonio immobiliare della Giunta Regionale

TIPOLOGIA **SEDI UFFICI**

1

N° SCHEDA **4** * si specifica che il progressivo di inserimento è univoco per ogni bene ed è stabilito in base alla data di inserimento a sistema dello stesso

Provincia **L'AQUILA**

Denominazione **PALAZZO DRAGONETTI**

Indirizzo **L'AQUILA, VIA ROIO, 10, 12, 14**



Descrizione **Fabbricato di superficie di mq. 2.988 con giardino di mq. 136 e alloggio custode.**

Utilizzazione **In ristrutturazione post sisma 6/4/09**

Acquisizione **Acquistato con atto di compravendita del 29.12.1978.**

Valore** **3.044.574,75 €** Reddito Annuo Prodotto

Dati Catastali

Fg	Mapp	Sub	Cat	Note	Dettaglio
101	1699	6 B/4	B		
101	1699	7 A/3	B		

** Valore valido ai soli fini di inventario determinato come segue:

LEGENDA NOTE

A	Applicazione del costo di acquisizione e/o realizzazione, eventualmente rivalutato.
B	Applicazione dei dati catastali elaborati e rivalutati secondo le norme fiscali.
C	Applicazione dei valori stimati dai Comitati tecnici regionali di valutazione ex L.r. n. 16/90.
D	Applicazione dei valori di stima esistenti, eventualmente rivalutati.
E	Valutazione da definire.
F	Valori stato patrimoniale APTR al 31/12/2012



Elenco beni appartenenti al patrimonio immobiliare della Giunta Regionale

TIPOLOGIA SEDI UFFICI

1

N° SCHEDA 5 * si specifica che il progressivo di inserimento è univoco per ogni bene ed è stabilito in base alla data di inserimento a sistema dello stesso

Provincia L'AQUILA

Denominazione PALAZZO SETTORE LL.PP.

Indirizzo L'AQUILA, VIA SAN BERNARDINO



Descrizione Porzione di fabbricato (Piani S2 parte, S1, PT e P2)

Utilizzazione Sede Uffici Giunta Regionale.

Acquisizione Trasferito alla Regione ai sensi del DPR 8/72 e 616/77

Valore** 3.721.781,43 € Reddito Annuo Prodotto

Dati Catastali

Fg	Mapp	Sub	Cat	Note	Dettaglio
98	3437	14		B	
98	3437	17		B	
98	3437	19		B	
98	3437	20		B	
98	3437	21		B	
98	3437	22		B	
98	3437	24		B	

** Valore valido ai soli fini di inventario determinato come segue:

LEGENDA NOTE

A	Applicazione del costo di acquisizione e/o realizzazione, eventualmente rivalutato.
B	Applicazione dei dati catastali elaborati e rivalutati secondo le norme fiscali.
C	Applicazione dei valori stimati dai Comitati tecnici regionali di valutazione ex L.r. n. 16/90.
D	Applicazione dei valori di stima esistenti, eventualmente rivalutati.
E	Valutazione da definire.
F	Valori stato patrimoniale APTR al 31/12/2012



Elenco beni appartenenti al patrimonio immobiliare della Giunta Regionale

TIPOLOGIA SEDI UFFICI

1

N° SCHEDA 6 * si specifica che il progressivo di inserimento è univoco per ogni bene ed è stabilito in base alla data di inserimento a sistema dello stesso

Provincia L'AQUILA

Denominazione FABBRICATO LL.PP.

Indirizzo L'AQUILA, VIA PILE



Descrizione Fabbricato di superficie mq. 550

Utilizzazione In ristrutturazione post sisma 6/4/09

Acquisizione Trasferito alla Regione ai sensi del DPR 8/72 e 616/77. In corso di definizione il riparto della proprietà dell'immobile tra Stato e Regione

Valore** 358.834,56 € Reddito Annuo Prodotto

Dati Catastali

Fg	Mapp	Sub	Cat	Note	Dettaglio
86	2	1		B	
86	2	2		B	
86	2	3		B	
86	2	4		B	
86	2	5		B	

** Valore valido ai soli fini di inventario determinato come segue:

LEGENDA NOTE

A	Applicazione del costo di acquisizione e/o realizzazione, eventualmente rivalutato.
B	Applicazione dei dati catastali elaborati e rivalutati secondo le norme fiscali.
C	Applicazione dei valori stimati dai Comitati tecnici regionali di valutazione ex L.r. n. 16/90.
D	Applicazione dei valori di stima esistenti, eventualmente rivalutati.
E	Valutazione da definire.
F	Valori stato patrimoniale APTR al 31/12/2012



Elenco beni appartenenti al patrimonio immobiliare della Giunta Regionale

TIPOLOGIA SEDI UFFICI

1

N° SCHEDA 7 * si specifica che il progressivo di inserimento è univoco per ogni bene ed è stabilito in base alla data di inserimento a sistema dello stesso

Provincia L'AQUILA

Denominazione PALAZZO GENIO CIVILE

Indirizzo AVEZZANO, VIA MARRUVIO, 75



Descrizione Fabbricato disposto su 4 piani + un piano seminterrato.

Utilizzazione Sede Uffici Giunta Regionale. Alcuni locali in uso all'ex ATO Marsicano (ERSI) ai sensi della l.r. 120/97

Acquisizione Trasferito alla Regione ai sensi del DPR 8/72 e 616/77. Verbale di consegna del 22/11/12

Valore** 2.038.620,57 € Reddito Annuo Prodotto 3.169,02 €

Dati Catastali

Fg	Mapp	Sub	Cat	Note	Dettaglio
27	1247	1		B	
27	1247	2		B	
27	1247	3		B	
27	1247	4		B	

** Valore valido ai soli fini di inventario determinato come segue:

LEGENDA NOTE

A	Applicazione del costo di acquisizione e/o realizzazione, eventualmente rivalutato.
B	Applicazione dei dati catastali elaborati e rivalutati secondo le norme fiscali.
C	Applicazione dei valori stimati dai Comitati tecnici regionali di valutazione ex L.r. n. 16/90.
D	Applicazione dei valori di stima esistenti, eventualmente rivalutati.
E	Valutazione da definire.
F	Valori stato patrimoniale APTR al 31/12/2012



Elenco beni appartenenti al patrimonio immobiliare della Giunta Regionale

TIPOLOGIA SEDI UFFICI

1

N° SCHEDA 8 * si specifica che il progressivo di inserimento è univoco per ogni bene ed è stabilito in base alla data di inserimento a sistema dello stesso

Provincia L'AQUILA

Denominazione FABBRICATO GENIO CIVILE

Indirizzo AVEZZANO, VIA L'AQUILA



Descrizione Fabbricato costituito da n. 4 alloggi, due autorimesse, magazzino e giardino di mq 1875

Utilizzazione Parte dell'immobile adibito a magazzino del Servizio Servizio Tecnico del Territorio. In corso dismissione

Acquisizione Trasferito alla Regione ai sensi del DPR 8/72 e 616/77

Valore** 445.762,80 € Reddito Annuo Prodotto

Dati Catastali

Fg	Mapp	Sub	Cat	Note	Dettaglio
33	1646	0		B	
33	1647	1		B	
33	1647	2		B	
33	1647	3		B	
33	1647	4		B	
33	1647	5		B	
33	1647	6		B	
33	1648	1		B	

** Valore valido ai soli fini di inventario determinato come segue:

LEGENDA NOTE

A	Applicazione del costo di acquisizione e/o realizzazione, eventualmente rivalutato.
B	Applicazione dei dati catastali elaborati e rivalutati secondo le norme fiscali.
C	Applicazione dei valori stimati dai Comitati tecnici regionali di valutazione ex L.r. n. 16/90.
D	Applicazione dei valori di stima esistenti, eventualmente rivalutati.
E	Valutazione da definire.
F	Valori stato patrimoniale APTR al 31/12/2012



Elenco beni appartenenti al patrimonio immobiliare della Giunta Regionale

TIPOLOGIA SEDI UFFICI


1

N° SCHEDA 9 * si specifica che il progressivo di inserimento è univoco per ogni bene ed è stabilito in base alla data di inserimento a sistema dello stesso

Provincia L'AQUILA

Denominazione CENTRO SERVIZI CULTURALI

Indirizzo AVEZZANO, VIA CAVALIERI DI VITTORIO VENETO



Descrizione Fabbricato di superficie di mq. 1380 oltre pertinenze, insistente su un'area di circa 5700 mq

Utilizzazione Sede Ufficio Attività Culturali di Avezzano.

Acquisizione Trasferito alla Regione con decreto n.6931 del 22.5.97 del commissario ad Acta del Min. LL.PP.

Valore** 1.378.502,22 € Reddito Annuo Prodotto

Dati Catastali

Fg	Mapp	Sub	Cat	Note	Dettaglio
12	553	0		B	

** Valore valido ai soli fini di inventario determinato come segue:

LEGENDA NOTE

A	Applicazione del costo di acquisizione e/o realizzazione, eventualmente rivalutato.
B	Applicazione dei dati catastali elaborati e rivalutati secondo le norme fiscali.
C	Applicazione dei valori stimati dai Comitati tecnici regionali di valutazione ex L.r. n. 16/90.
D	Applicazione dei valori di stima esistenti, eventualmente rivalutati.
E	Valutazione da definire.
F	Valori stato patrimoniale APTR al 31/12/2012

Elenco beni appartenenti al patrimonio immobiliare della Giunta Regionale

TIPOLOGIA SEDI UFFICI

1

N° SCHEDA **10** * si specifica che il progressivo di inserimento è univoco per ogni bene ed è stabilito in base alla data di inserimento a sistema dello stesso

Provincia L'AQUILA

Denominazione CENTRO SERVIZI CULTURALI

Indirizzo SULMONA, PIAZZA VENEZUELA, 4



Descrizione Fabbricato di 3 piani per mq 1600 circa

Utilizzazione Sede Ufficio Attività Culturali di Sulmona. Inagibile.

Acquisizione Trasferito alla Regione con decreto n.6930 del 22.5.97 emesso dal commissario ad acta del Min. LL.PP.

Valore** 532.598,16 € Reddito Annuo Prodotto

Dati Catastali

Fg	Mapp	Sub	Cat	Note	Dettaglio
43	577	0		A	
43	578	0		A	

** Valore valido ai soli fini di inventario determinato come segue:

LEGENDA NOTE

A	Applicazione del costo di acquisizione e/o realizzazione, eventualmente rivalutato.
B	Applicazione dei dati catastali elaborati e rivalutati secondo le norme fiscali.
C	Applicazione dei valori stimati dai Comitati tecnici regionali di valutazione ex L.r. n. 16/90.
D	Applicazione dei valori di stima esistenti, eventualmente rivalutati.
E	Valutazione da definire.
F	Valori stato patrimoniale APTR al 31/12/2012



Elenco beni appartenenti al patrimonio immobiliare della Giunta Regionale

TIPOLOGIA SEDI UFFICI

1

N° SCHEDA **11** * si specifica che il progressivo di inserimento è univoco per ogni bene ed è stabilito in base alla data di inserimento a sistema dello stesso

Provincia L'AQUILA

Denominazione UFFICI CASTEL DI SANGRO

Indirizzo CASTEL DI SANGRO, VIA FOSSO LA PIETRA, 2



Descrizione Porzioni di fabbricato al piano terra e al piano primo per un totale di circa mq 300

Utilizzazione Sede Uffici Giunta Regionale e Ufficio Attività Culturali

Acquisizione Acquistato con atto di compravendita del 23.12.03

Valore** 285.776,70 € Reddito Annuo Prodotto

Dati Catastali

Fg	Mapp	Sub	Cat	Note	Dettaglio
37	124	14 B/4		A	
37	124	15 B/4		A	

** Valore valido ai soli fini di inventario determinato come segue:

LEGENDA NOTE

A	Applicazione del costo di acquisizione e/o realizzazione, eventualmente rivalutato.
B	Applicazione dei dati catastali elaborati e rivalutati secondo le norme fiscali.
C	Applicazione dei valori stimati dai Comitati tecnici regionali di valutazione ex L.r. n. 16/90.
D	Applicazione dei valori di stima esistenti, eventualmente rivalutati.
E	Valutazione da definire.
F	Valori stato patrimoniale APTR al 31/12/2012



Elenco beni appartenenti al patrimonio immobiliare della Giunta Regionale

TIPOLOGIA SEDI UFFICI

1

N° SCHEDA 12 * si specifica che il progressivo di inserimento è univoco per ogni bene ed è stabilito in base alla data di inserimento a sistema dello stesso

Provincia L'AQUILA

Denominazione UFFICI EX ARSSA

Indirizzo AVEZZANO, PIAZZA TORLONIA, 86



Descrizione uffici 16 vani - INAGIBILE, appartamento di 7 vani - INAGIBILE, autorimessa mq 117 - INAGIBILE, corte comune - NON UTILIZZATA

Utilizzazione INAGIBILE / NON UTILIZZATO

Acquisizione Trasferito alla Regione ai sensi della L.r.29/2011 a far data dal 28.05.2012, elenco n. 3 della delib.GR 317/2012

Valore** 528.900,96 € Reddito Annuo Prodotto

Dati Catastali

Fg	Mapp	Sub	Cat	Note	Dettaglio
30	89	5 A/10	B		
30	89	6 A/2	B		
30	89	7 C/6	B		
30	89	8	E		

** Valore valido ai soli fini di inventario determinato come segue:

LEGENDA NOTE

A	Applicazione del costo di acquisizione e/o realizzazione, eventualmente rivalutato.
B	Applicazione dei dati catastali elaborati e rivalutati secondo le norme fiscali.
C	Applicazione dei valori stimati dai Comitati tecnici regionali di valutazione ex L.r. n. 16/90.
D	Applicazione dei valori di stima esistenti, eventualmente rivalutati.
E	Valutazione da definire.
F	Valori stato patrimoniale APTR al 31/12/2012



Elenco beni appartenenti al patrimonio immobiliare della Giunta Regionale

TIPOLOGIA SEDI UFFICI

1

N° SCHEDA 13 * si specifica che il progressivo di inserimento è univoco per ogni bene ed è stabilito in base alla data di inserimento a sistema dello stesso

Provincia L'AQUILA

Denominazione UFFICI EX ARSSA

Indirizzo AVEZZANO, PIAZZA TORLONIA, 78



Descrizione palazzina uffici di 10072 mc su tre piani - ex residenza Torlonia, nuova palazzina uffici di 13963 mc su 5 piani fuori terra e piano interrato, fabbricato portineria, parco di circa 3,5 ettari con casino di caccia in legno, fabbricato ad un piano di 684

Utilizzazione Sede uffici della Giunta regionale. Alcuni locali concessi al Consorzio di Bonifica Ovest ai sensi della L.r 36/96 e s.m.i. L'ex residenza Torlonia in concessione al Comune di Avezzano ed in ristrutturazione. Alcuni locali all'Archivio di Stato.

Acquisizione Trasferito alla Regione ai sensi della L.r.29/2011 a far data dal 28.05.2012, elenco n. 2 della delib.GR 317/2012 Gestione speciale ad esaurimento Riforma fondiaria

Valore** 10.810.344,94 € Reddito Annuo Prodotto 4.023,12 €

Dati Catastali

Fg	Mapp	Sub	Cat	Note	Dettaglio
30	1115		2 B/4	B	
30	1115		3 B/4	B	
30	83		C/2	B	
30	79		1 C/2	B	
30	79		2 C/2	B	
30	79		3 C/2	B	
30	79		4 C/6	B	
30	79		5 C/2	B	
30	73		B/4	B	
30	88		B/4	B	
30	1114		C/6	D	

** Valore valido ai soli fini di inventario determinato come segue:

LEGENDA NOTE

A	Applicazione del costo di acquisizione e/o realizzazione, eventualmente rivalutato.
B	Applicazione dei dati catastali elaborati e rivalutati secondo le norme fiscali.
C	Applicazione dei valori stimati dai Comitati tecnici regionali di valutazione ex L.r. n. 16/90.
D	Applicazione dei valori di stima esistenti, eventualmente rivalutati.
E	Valutazione da definire.
F	Valori stato patrimoniale APTR al 31/12/2012



Elenco beni appartenenti al patrimonio immobiliare della Giunta Regionale

TIPOLOGIA SEDI UFFICI


1

N° SCHEDA **14** * si specifica che il progressivo di inserimento è univoco per ogni bene ed è stabilito in base alla data di inserimento a sistema dello stesso

Provincia CHIETI

Denominazione EX G. I. VILLAGGIO DELLO STUDENTE

Indirizzo CHIETI, VIA DELLA LIBERAZIONE

Descrizione Complesso costituito di n. 5 padiglioni per una superficie complessiva di mq. 2.640.
Ristrutturato parte nel 2004 e parte nel 2005.

Utilizzazione In ristrutturazione.

Acquisizione Trasferito alla Regione ai sensi della L. 764/75 art. 2, verbale di consegna del 14.7.1976.

Valore** 699.899,34 € Reddito Annuo Prodotto

Dati Catastali

Fg	Mapp	Sub	Cat	Note	Dettaglio
36	4140	2B/5	B		

** Valore valido ai soli fini di inventario determinato come segue:

LEGENDA NOTE

A	Applicazione del costo di acquisizione e/o realizzazione, eventualmente rivalutato.
B	Applicazione dei dati catastali elaborati e rivalutati secondo le norme fiscali.
C	Applicazione dei valori stimati dai Comitati tecnici regionali di valutazione ex L.r. n. 16/90.
D	Applicazione dei valori di stima esistenti, eventualmente rivalutati.
E	Valutazione da definire.
F	Valori stato patrimoniale APTR al 31/12/2012



Elenco beni appartenenti al patrimonio immobiliare della Giunta Regionale

TIPOLOGIA SEDI UFFICI


1

N° SCHEDA 15 * si specifica che il progressivo di inserimento è univoco per ogni bene ed è stabilito in base alla data di inserimento a sistema dello stesso

Provincia CHIETI

Denominazione PALAZZO GENIO CIVILE

Indirizzo CHIETI, VIA ASINIO HERIO



Descrizione Fabbricato di n. 5 livelli per complessivi vani n. 103

Utilizzazione Sede Uffici Giunta Regionale. Parte del P 1 in uso ai Carabinieri Forestali.

Acquisizione Trasferito alla Regione ai sensi del DPR 8/72 e 616/77

Valore** 3.509.896,11 € Reddito Annuo Prodotto

Dati Catastali

Fg	Mapp	Sub	Cat	Note	Dettaglio
35	4069	1 C/6	B		
35	4069	2 A/2	B		
35	4069	3 A/2	B		
35	4069	4 B/4	B		
35	4069	5 A/2	B		
35	4069	6 A/2	B		

** Valore valido ai soli fini di inventario determinato come segue:

LEGENDA NOTE

A	Applicazione del costo di acquisizione e/o realizzazione, eventualmente rivalutato.
B	Applicazione dei dati catastali elaborati e rivalutati secondo le norme fiscali.
C	Applicazione dei valori stimati dai Comitati tecnici regionali di valutazione ex L.r. n. 16/90.
D	Applicazione dei valori di stima esistenti, eventualmente rivalutati.
E	Valutazione da definire.
F	Valori stato patrimoniale APTR al 31/12/2012



Elenco beni appartenenti al patrimonio immobiliare della Giunta Regionale

TIPOLOGIA SEDI UFFICI


1

N° SCHEDA 16 * si specifica che il progressivo di inserimento è univoco per ogni bene ed è stabilito in base alla data di inserimento a sistema dello stesso

Provincia CHIETI

Denominazione CENTRO SERVIZI CULTURALI

Indirizzo VASTO, VIA MICHETTI, 63



Descrizione Complesso composto di uffici e teatro all'aperto per mq 1151 lordi e cortile di mq 1712

Utilizzazione Sede Ufficio Attività Culturali

Acquisizione Trasferito alla Regione con decreto n.6929 del 22.5.97 emesso dal commissario ad acta del Min. LL.PP.

Valore** 812.333,76 € Reddito Annuo Prodotto

Dati Catastali

Fg	Mapp	Sub	Cat	Note	Dettaglio
37	4419	0		B	

** Valore valido ai soli fini di inventario determinato come segue:

LEGENDA NOTE

A	Applicazione del costo di acquisizione e/o realizzazione, eventualmente rivalutato.
B	Applicazione dei dati catastali elaborati e rivalutati secondo le norme fiscali.
C	Applicazione dei valori stimati dai Comitati tecnici regionali di valutazione ex L.r. n. 16/90.
D	Applicazione dei valori di stima esistenti, eventualmente rivalutati.
E	Valutazione da definire.
F	Valori stato patrimoniale APTR al 31/12/2012

Elenco beni appartenenti al patrimonio immobiliare della Giunta Regionale

TIPOLOGIA SEDI UFFICI

1

N° SCHEDA **17** * si specifica che il progressivo di inserimento è univoco per ogni bene ed è stabilito in base alla data di inserimento a sistema dello stesso

Provincia CHIETI

Denominazione PALAZZO "DE CRECCHIO"

Indirizzo LANCIANO, VIA DEI FRENTANO, 30



Descrizione Fabbricato di superficie di mq. 750

Utilizzazione Sede Ufficio Attività Culturali

Acquisizione Trasferito alla Regione con disposizione del presidente CASMEZ n.91199 del 3.3.84.

Valore** 774.599,28 € Reddito Annuo Prodotto

Dati Catastali

Fg	Mapp	Sub	Cat	Note	Dettaglio
25	538	1		B	
25	538	2		B	
25	538	3		B	
25	538	4		B	
25	538	5		B	
25	538	6		B	
25	538	7		B	
25	538	13		B	
25	538	15		B	
25	538	17			

** Valore valido ai soli fini di inventario determinato come segue:

LEGENDA NOTE

A	Applicazione del costo di acquisizione e/o realizzazione, eventualmente rivalutato.
B	Applicazione dei dati catastali elaborati e rivalutati secondo le norme fiscali.
C	Applicazione dei valori stimati dai Comitati tecnici regionali di valutazione ex L.r. n. 16/90.
D	Applicazione dei valori di stima esistenti, eventualmente rivalutati.
E	Valutazione da definire.
F	Valori stato patrimoniale APTR al 31/12/2012



Elenco beni appartenenti al patrimonio immobiliare della Giunta Regionale

TIPOLOGIA SEDI UFFICI

1

N° SCHEDA 18 * si specifica che il progressivo di inserimento è univoco per ogni bene ed è stabilito in base alla data di inserimento a sistema dello stesso

Provincia CHIETI

Denominazione EX SEDE APTR

Indirizzo CHIETI, VIA SILVIO E BERTRANDO SPAVENTA, 47



Descrizione Locale Commerciale di 130 mq

Utilizzazione In comodato d'uso al Comune di Chieti quale sede IAT

Acquisizione Acquisito all'ex APTR ai sensi della Lr 54/97. Trasferito alla Regione ai sensi della Lr 30/2011.

Valore** 442.629,52 € Reddito Annuo Prodotto

Dati Catastali

Fg	Mapp	Sub	Cat	Note	Dettaglio
35	4074	21/A/10		F	

** Valore valido ai soli fini di inventario determinato come segue:

LEGENDA NOTE

A	Applicazione del costo di acquisizione e/o realizzazione, eventualmente rivalutato.
B	Applicazione dei dati catastali elaborati e rivalutati secondo le norme fiscali.
C	Applicazione dei valori stimati dai Comitati tecnici regionali di valutazione ex L.r. n. 16/90.
D	Applicazione dei valori di stima esistenti, eventualmente rivalutati.
E	Valutazione da definire.
F	Valori stato patrimoniale APTR al 31/12/2012



Elenco beni appartenenti al patrimonio immobiliare della Giunta Regionale

TIPOLOGIA SEDI UFFICI

1

N° SCHEDA 19 * si specifica che il progressivo di inserimento è univoco per ogni bene ed è stabilito in base alla data di inserimento a sistema dello stesso

Provincia CHIETI

Denominazione EX SEDE APTR

Indirizzo LANCIANO, VICO CHIUSO PIAZZA PLEBISCITO, 51



Descrizione Locale Commerciale di 3 vani, di 57 mq

Utilizzazione Non utilizzato

Acquisizione Acquisito all'ex APTR ai sensi della Lr 54/97. Trasferito alla Regione ai sensi della Lr 30/2011.

Valore** 53.854,03 € Reddito Annuo Prodotto

Dati Catastali

Fg	Mapp	Sub	Cat	Note	Dettaglio
25	480	9A/4		F	

** Valore valido ai soli fini di inventario determinato come segue:

LEGENDA NOTE

A	Applicazione del costo di acquisizione e/o realizzazione, eventualmente rivalutato.
B	Applicazione dei dati catastali elaborati e rivalutati secondo le norme fiscali.
C	Applicazione dei valori stimati dai Comitati tecnici regionali di valutazione ex L.r. n. 16/90.
D	Applicazione dei valori di stima esistenti, eventualmente rivalutati.
E	Valutazione da definire.
F	Valori stato patrimoniale APTR al 31/12/2012



Elenco beni appartenenti al patrimonio immobiliare della Giunta Regionale

TIPOLOGIA SEDI UFFICI

1

N° SCHEDA 20 * si specifica che il progressivo di inserimento è univoco per ogni bene ed è stabilito in base alla data di inserimento a sistema dello stesso

Provincia PESCARA

Denominazione PALAZZINA VIALE BOVIO

Indirizzo PESCARA, VIALE BOVIO, 425



Descrizione Fabbricato della superficie di mq. 4.000 circa oltre autorimessa

Utilizzazione Sede uffici della Giunta regionale. Inagibile

Acquisizione Acquistato con atto di compravendita del 13.6.1980

Valore** 3.312.697,71 € Reddito Annuo Prodotto

Dati Catastali

Fg	Mapp	Sub	Cat	Note	Dettaglio
8	576	1B/4	B		
0	0	2A/2	B		

** Valore valido ai soli fini di inventario determinato come segue:

LEGENDA NOTE

A	Applicazione del costo di acquisizione e/o realizzazione, eventualmente rivalutato.
B	Applicazione dei dati catastali elaborati e rivalutati secondo le norme fiscali.
C	Applicazione dei valori stimati dai Comitati tecnici regionali di valutazione ex L.r. n. 16/90.
D	Applicazione dei valori di stima esistenti, eventualmente rivalutati.
E	Valutazione da definire.
F	Valori stato patrimoniale APTR al 31/12/2012

Elenco beni appartenenti al patrimonio immobiliare della Giunta Regionale

TIPOLOGIA SEDI UFFICI

1

N° SCHEDA **21** * si specifica che il progressivo di inserimento è univoco per ogni bene ed è stabilito in base alla data di inserimento a sistema dello stesso

Provincia **PESCARA**

Denominazione **PALAZZINA VIA RAFFAELLO**

Indirizzo **PESCARA, VIA RAFFAELLO**



Descrizione **Fabbricato della superficie di mq. 3.000 circa oltre garage di mq 1.270**

Utilizzazione **Sede uffici della Giunta regionale. Inagibile. Parcheggio concesso in uso al Comune di Pescara con DGR 108/21**

Acquisizione **Acquistato con atto di compravendita del 13.6.1980**

Valore** **2.641.692,90 €** Reddito Annuo Prodotto

Dati Catastali

Fg	Mapp	Sub	Cat	Note	Dettaglio
8	577		0C/6	B	
0	578		0B/4	B	

** Valore valido ai soli fini di inventario determinato come segue:

LEGENDA NOTE

A	Applicazione del costo di acquisizione e/o realizzazione, eventualmente rivalutato.
B	Applicazione dei dati catastali elaborati e rivalutati secondo le norme fiscali.
C	Applicazione dei valori stimati dai Comitati tecnici regionali di valutazione ex L.r. n. 16/90.
D	Applicazione dei valori di stima esistenti, eventualmente rivalutati.
E	Valutazione da definire.
F	Valori stato patrimoniale APTR al 31/12/2012

Elenco beni appartenenti al patrimonio immobiliare della Giunta Regionale

TIPOLOGIA **SEDI UFFICI**

1

N° SCHEDA **22** * si specifica che il progressivo di inserimento è univoco per ogni bene ed è stabilito in base alla data di inserimento a sistema dello stesso

Provincia **PESCARA**

Denominazione **PALAZZO DEL GENIO CIVILE**

Indirizzo **PESCARA, VIA LARGO DEI FRENTANI**



Descrizione **Porzione di fabbricato ai piani terra, primo, secondo, terzo e quinto + parti comuni e n. 3 alloggi**

Utilizzazione **Sede uffici della Giunta regionale.**

Acquisizione **Trasferito alla Regione ai sensi del DPR 8/72 e 616/77. Verbale di consegna del 30/07/2014.**

Valore** **3.802.391,25 €** Reddito Annuo Prodotto

Dati Catastali

Fg	Mapp	Sub	Cat	Note	Dettaglio
25	338	4 B/3	B		
25	338	5	B		
25	338	7	B		
25	338	9	B		

** Valore valido ai soli fini di inventario determinato come segue:

LEGENDA NOTE

A	Applicazione del costo di acquisizione e/o realizzazione, eventualmente rivalutato.
B	Applicazione dei dati catastali elaborati e rivalutati secondo le norme fiscali.
C	Applicazione dei valori stimati dai Comitati tecnici regionali di valutazione ex L.r. n. 16/90.
D	Applicazione dei valori di stima esistenti, eventualmente rivalutati.
E	Valutazione da definire.
F	Valori stato patrimoniale APTR al 31/12/2012



Elenco beni appartenenti al patrimonio immobiliare della Giunta Regionale

TIPOLOGIA **SEDI UFFICI**


1

N° SCHEDA **23** * si specifica che il progressivo di inserimento è univoco per ogni bene ed è stabilito in base alla data di inserimento a sistema dello stesso

Provincia **PESCARA**

Denominazione **UFFICI EX ARSSA**

Indirizzo **CEPAGATTI, CONTRADA BUCCERI**



Descrizione cabina elettrica, proprietà pro quota, mq 3.162 di uffici posti al primo e secondo piano di una palazzina di tre piani con corte esclusiva di mq 3.718 e parti comuni al piano terra , corte comune, proprietà pro quota, area cavidotti comune, proprietà pro

Utilizzazione cabina elettrica, Sede uffici della Giunta regionale. Il p2 in locazione all'ARAP. Alcuni locali in uso al CREA, corte comune, area cavidotti.

Acquisizione Trasferito alla Regione ai sensi della L.r.29/2011 a far data dal 28.5.2012, elenco n. 3 della delib.GR 317/2012

Valore** **3.000.000,00 €** Reddito Annuo Prodotto **66.756,00 €**

Dati Catastali

Fg	Mapp	Sub	Cat	Note	Dettaglio
5	563	5 D/10	D		
5	563	38 D/8	D		
5	563	36	D		
5	563	37	D		

** Valore valido ai soli fini di inventario determinato come segue:

LEGENDA NOTE

A	Applicazione del costo di acquisizione e/o realizzazione, eventualmente rivalutato.
B	Applicazione dei dati catastali elaborati e rivalutati secondo le norme fiscali.
C	Applicazione dei valori stimati dai Comitati tecnici regionali di valutazione ex L.r. n. 16/90.
D	Applicazione dei valori di stima esistenti, eventualmente rivalutati.
E	Valutazione da definire.
F	Valori stato patrimoniale APTR al 31/12/2012



Elenco beni appartenenti al patrimonio immobiliare della Giunta Regionale

TIPOLOGIA SEDI UFFICI

1

N° SCHEDA 24 * si specifica che il progressivo di inserimento è univoco per ogni bene ed è stabilito in base alla data di inserimento a sistema dello stesso

Provincia PESCARA

Denominazione EX SEDE APTR

Indirizzo PESCARA, CORSO VITTORIO EMANUELE II, 301



Descrizione Edificio di 5 piani di 864,28 mq

Utilizzazione Sede uffici della Giunta regionale

Acquisizione Acquistato con atto del 6.11.01. Trasferito alla Regione ai sensi della Lr 30/2011.

Valore** 1.593.434,56 € Reddito Annuo Prodotto

Dati Catastali

Fg	Mapp	Sub	Cat	Note	Dettaglio
21	310	9A/10		F	

** Valore valido ai soli fini di inventario determinato come segue:

LEGENDA NOTE

A	Applicazione del costo di acquisizione e/o realizzazione, eventualmente rivalutato.
B	Applicazione dei dati catastali elaborati e rivalutati secondo le norme fiscali.
C	Applicazione dei valori stimati dai Comitati tecnici regionali di valutazione ex L.r. n. 16/90.
D	Applicazione dei valori di stima esistenti, eventualmente rivalutati.
E	Valutazione da definire.
F	Valori stato patrimoniale APTR al 31/12/2012



Elenco beni appartenenti al patrimonio immobiliare della Giunta Regionale

TIPOLOGIA SEDI UFFICI


1

N° SCHEDA 25 * si specifica che il progressivo di inserimento è univoco per ogni bene ed è stabilito in base alla data di inserimento a sistema dello stesso

Provincia PESCARA

Denominazione EX SEDE APTR

Indirizzo MONTESILVANO, CONTRADA S. ANTONIO



Descrizione Capannone uso deposito di mq 548 insistente su un'area di 1029 mq

Utilizzazione Sede uffici della Giunta Regionale, magazzino

Acquisizione Acquistato con atto del 6.11.01. Trasferito alla Regione ai sensi della Lr 30/2011.

Valore** 580.161,26 € Reddito Annuo Prodotto

Dati Catastali

Fg	Mapp	Sub	Cat	Note	Dettaglio
13	1373	1D/1		F	

** Valore valido ai soli fini di inventario determinato come segue:

LEGENDA NOTE

A	Applicazione del costo di acquisizione e/o realizzazione, eventualmente rivalutato.
B	Applicazione dei dati catastali elaborati e rivalutati secondo le norme fiscali.
C	Applicazione dei valori stimati dai Comitati tecnici regionali di valutazione ex L.r. n. 16/90.
D	Applicazione dei valori di stima esistenti, eventualmente rivalutati.
E	Valutazione da definire.
F	Valori stato patrimoniale APTR al 31/12/2012



Elenco beni appartenenti al patrimonio immobiliare della Giunta Regionale

TIPOLOGIA SEDI UFFICI

1

N° SCHEDA 26 * si specifica che il progressivo di inserimento è univoco per ogni bene ed è stabilito in base alla data di inserimento a sistema dello stesso

Provincia TERAMO

Denominazione FABBRICATO EX CO. RE. CO. E CENTRO SERVIZI CULTURALI

Indirizzo TERAMO, VIA PONTE S. GIOVANNI, 2



Descrizione Porzione di fabbricato di superficie di mq. 861. Porzione di fabbricato di superficie di mq. 860

Utilizzazione Sede uffici Giunta regionale. Porzione in uso ai Carabinieri Forestali. Sede Ufficio Attività Culturali.

Acquisizione Acquistato con atti del 16.9.86 e 4.2.88. Acquistato con atto del 29.3.91

Valore** 2.179.530,36 € Reddito Annuo Prodotto

Dati Catastali

Fg	Mapp	Sub	Cat	Note	Dettaglio
70	462	20 A/10	B		
70	462	21 A/10	B		

** Valore valido ai soli fini di inventario determinato come segue:

LEGENDA NOTE

A	Applicazione del costo di acquisizione e/o realizzazione, eventualmente rivalutato.
B	Applicazione dei dati catastali elaborati e rivalutati secondo le norme fiscali.
C	Applicazione dei valori stimati dai Comitati tecnici regionali di valutazione ex L.r. n. 16/90.
D	Applicazione dei valori di stima esistenti, eventualmente rivalutati.
E	Valutazione da definire.
F	Valori stato patrimoniale APTR al 31/12/2012



Elenco beni appartenenti al patrimonio immobiliare della Giunta Regionale

TIPOLOGIA SEDI UFFICI


1

N° SCHEDA 27 * si specifica che il progressivo di inserimento è univoco per ogni bene ed è stabilito in base alla data di inserimento a sistema dello stesso

Provincia TERAMO

Denominazione SEDE EX GENIO CIVILE

Indirizzo TERAMO, VIA CERULLI IRELLI



Descrizione Fabbricato di tre piani.

Utilizzazione Sede uffici della Giunta regionale. Ufficio Speciale Ricostruzione

Acquisizione Trasferito alla Regione ai sensi del DPR 8/72 e 616/77. In corso di definizione il riparto della proprietà dell'immobile tra Stato e Regione

Valore** 2.546.991,72 € Reddito Annuo Prodotto

Dati Catastali

Fg	Mapp	Sub	Cat	Note	Dettaglio
69	530	1		B	
69	530	2		B	
69	530	3		B	

** Valore valido ai soli fini di inventario determinato come segue:

LEGENDA NOTE

A	Applicazione del costo di acquisizione e/o realizzazione, eventualmente rivalutato.
B	Applicazione dei dati catastali elaborati e rivalutati secondo le norme fiscali.
C	Applicazione dei valori stimati dai Comitati tecnici regionali di valutazione ex L.r. n. 16/90.
D	Applicazione dei valori di stima esistenti, eventualmente rivalutati.
E	Valutazione da definire.
F	Valori stato patrimoniale APTR al 31/12/2012



Elenco beni appartenenti al patrimonio immobiliare della Giunta Regionale

TIPOLOGIA SEDI UFFICI

1

N° SCHEDA 28 * si specifica che il progressivo di inserimento è univoco per ogni bene ed è stabilito in base alla data di inserimento a sistema dello stesso

Provincia TERAMO

Denominazione EX SEDE APTR

Indirizzo ROSETO DEGLI ABRUZZI, PIAZZA DELLA LIBERTA', 37, 38



Descrizione Locale commerciale di mq 124

Utilizzazione In comodato d'uso al Comune di Roseto degli Abruzzi per sede IAT

Acquisizione Acquisito all'ex APTR ai sensi della Lr 54/97. Trasferito alla Regione ai sensi della Lr 30/2011.

Valore** 90.894,34 € Reddito Annuo Prodotto

Dati Catastali

Fg	Mapp	Sub	Cat	Note	Dettaglio
34	306	9C/1	F		

** Valore valido ai soli fini di inventario determinato come segue:

LEGENDA NOTE

A	Applicazione del costo di acquisizione e/o realizzazione, eventualmente rivalutato.
B	Applicazione dei dati catastali elaborati e rivalutati secondo le norme fiscali.
C	Applicazione dei valori stimati dai Comitati tecnici regionali di valutazione ex L.r. n. 16/90.
D	Applicazione dei valori di stima esistenti, eventualmente rivalutati.
E	Valutazione da definire.
F	Valori stato patrimoniale APTR al 31/12/2012



Elenco beni appartenenti al patrimonio immobiliare della Giunta Regionale

TIPOLOGIA SEDI UFFICI


1

N° SCHEDA 29 * si specifica che il progressivo di inserimento è univoco per ogni bene ed è stabilito in base alla data di inserimento a sistema dello stesso

Provincia ROMA

Denominazione SEDE DI RAPPRESENTANZA DELLA REGIONE ABRUZZO

Indirizzo ROMA, VIA PIAVE, 8



Descrizione Vani 14 posti al 4° piano del fabbricato.

Utilizzazione Sede Ufficio di rappresentanza della Regione Abruzzo.

Acquisizione Acquistato con atto del 28.5.87

Valore** 1.788.655,68 € Reddito Annuo Prodotto

Dati Catastali

Fg	Mapp	Sub	Cat	Note	Dettaglio
473	172	10A/10	B		

** Valore valido ai soli fini di inventario determinato come segue:

LEGENDA NOTE

A	Applicazione del costo di acquisizione e/o realizzazione, eventualmente rivalutato.
B	Applicazione dei dati catastali elaborati e rivalutati secondo le norme fiscali.
C	Applicazione dei valori stimati dai Comitati tecnici regionali di valutazione ex L.r. n. 16/90.
D	Applicazione dei valori di stima esistenti, eventualmente rivalutati.
E	Valutazione da definire.
F	Valori stato patrimoniale APTR al 31/12/2012



Elenco beni appartenenti al patrimonio immobiliare della Giunta Regionale

TIPOLOGIA SEDI UFFICI


1

N° SCHEDA 30 * si specifica che il progressivo di inserimento è univoco per ogni bene ed è stabilito in base alla data di inserimento a sistema dello stesso

Provincia BRUXELLES

Denominazione SEDE DI BRUXELLES

Indirizzo BRUXELLES, AVENUE LOUISE, 210



Descrizione Complesso immobiliare composto da due immobili, uno di cinque piani per circa mq 800 e l'altro di tre piani per circa mq 180, con giardino interno di circa mq 160.

Utilizzazione Sede di rappresentanza e uffici della Regione presso l'Unione Europea.

Acquisizione Acquistato con atto del 15.12.03

Valore** 1.450.000,00 € Reddito Annuo Prodotto

Dati Catastali

Fg	Mapp	Sub	Cat	Note	Dettaglio
0	0	0		A	

** Valore valido ai soli fini di inventario determinato come segue:

LEGENDA NOTE

A	Applicazione del costo di acquisizione e/o realizzazione, eventualmente rivalutato.
B	Applicazione dei dati catastali elaborati e rivalutati secondo le norme fiscali.
C	Applicazione dei valori stimati dai Comitati tecnici regionali di valutazione ex L.r. n. 16/90.
D	Applicazione dei valori di stima esistenti, eventualmente rivalutati.
E	Valutazione da definire.
F	Valori stato patrimoniale APTR al 31/12/2012



Elenco beni appartenenti al patrimonio immobiliare della Giunta Regionale

TIPOLOGIA SEDI UFFICI


1

N° SCHEDA 31 * si specifica che il progressivo di inserimento è univoco per ogni bene ed è stabilito in base alla data di inserimento a sistema dello stesso

Provincia L'AQUILA

Denominazione UFFICI EX ARSSA

Indirizzo L'AQUILA, VIA S. AGOSTINO, 25



Descrizione appartamento al primo piano di 9,5 vani, posto macchina mq 16, posto macchina mq 18

Utilizzazione Demolito e ricostruito post sisma, uso istituzionale.

Acquisizione Trasferito alla Regione ai sensi della L.r.29/2011 a far data dal 28.5.2012, elenco n. 3 della delib.GR 317/2012

Valore** 263.547,48 € Reddito Annuo Prodotto 0,00 €

Dati Catastali

Fg	Mapp	Sub	Cat	Note	Dettaglio
101	3527	14 A/10	B		
101	3527	48 C/6	B		
101	3527	92 C/6	B		
101	3527	82 c/2	B		

** Valore valido ai soli fini di inventario determinato come segue:

LEGENDA NOTE

A	Applicazione del costo di acquisizione e/o realizzazione, eventualmente rivalutato.
B	Applicazione dei dati catastali elaborati e rivalutati secondo le norme fiscali.
C	Applicazione dei valori stimati dai Comitati tecnici regionali di valutazione ex L.r. n. 16/90.
D	Applicazione dei valori di stima esistenti, eventualmente rivalutati.
E	Valutazione da definire.
F	Valori stato patrimoniale APTR al 31/12/2012



Elenco beni appartenenti al patrimonio immobiliare della Giunta Regionale

TIPOLOGIA SEDI UFFICI

1

N° SCHEDA 32 * si specifica che il progressivo di inserimento è univoco per ogni bene ed è stabilito in base alla data di inserimento a sistema dello stesso

Provincia TERAMO

Denominazione EX SEDE APTR

Indirizzo SILVI MARINA, VIA GARIBALDI, 206, 208



Descrizione Locale commerciale di mq 45

Utilizzazione Concesso in comodato d'uso al Comune di Silvi Marina per sede IAT

Acquisizione Acquisito all'ex APTR ai sensi della Lr 54/97. Trasferito alla Regione ai sensi della Lr 30/2011.

Valore** 105.696,26 € Reddito Annuo Prodotto 0,00 €

Dati Catastali

Fg	Mapp	Sub	Cat	Note	Dettaglio
9	810	1C/1		F	

** Valore valido ai soli fini di inventario determinato come segue:

LEGENDA NOTE

A	Applicazione del costo di acquisizione e/o realizzazione, eventualmente rivalutato.
B	Applicazione dei dati catastali elaborati e rivalutati secondo le norme fiscali.
C	Applicazione dei valori stimati dai Comitati tecnici regionali di valutazione ex L.r. n. 16/90.
D	Applicazione dei valori di stima esistenti, eventualmente rivalutati.
E	Valutazione da definire.
F	Valori stato patrimoniale APTR al 31/12/2012



Elenco beni appartenenti al patrimonio immobiliare della Giunta Regionale

TIPOLOGIA SEDI UFFICI

1

N° SCHEDA 215 * si specifica che il progressivo di inserimento è univoco per ogni bene ed è stabilito in base alla data di inserimento a sistema dello stesso

Provincia CHIETI

Denominazione EX PEDIATRICO

Indirizzo CHIETI, VIA DISCESA DELLE CARCERI, 3



Descrizione Porzione di immobile di 46 vani, mq 732

Utilizzazione Non utilizzato

Acquisizione Trasferito alla Regione ai sensi della Lr 32/2015. - VALORE DA VALUTARE

Valore** 0,00 € Reddito Annuo Prodotto 0,00 €

Dati Catastali

Fg	Mapp	Sub	Cat	Note	Dettaglio
1	2	3 A/1		E	

** Valore valido ai soli fini di inventario determinato come segue:

LEGENDA NOTE

A	Applicazione del costo di acquisizione e/o realizzazione, eventualmente rivalutato.
B	Applicazione dei dati catastali elaborati e rivalutati secondo le norme fiscali.
C	Applicazione dei valori stimati dai Comitati tecnici regionali di valutazione ex L.r. n. 16/90.
D	Applicazione dei valori di stima esistenti, eventualmente rivalutati.
E	Valutazione da definire.
F	Valori stato patrimoniale APTR al 31/12/2012



Elenco beni appartenenti al patrimonio immobiliare della Giunta Regionale

TIPOLOGIA SEDI UFFICI

1

N° SCHEDA 217 * si specifica che il progressivo di inserimento è univoco per ogni bene ed è stabilito in base alla data di inserimento a sistema dello stesso

Provincia TERAMO

Denominazione BIBLIOTECA MELCHIORRE DELFICO

Indirizzo TERAMO, VIA MELCHIORRE DELFICO, 16



Descrizione Complesso immobiliare costituito da due corpi di fabbrica collegati al piano interrato, il primo su quattro piani fuori terra e separato dal secondo da strada comunale.

Utilizzazione Biblioteca Regionale

Acquisizione Trasferito alla Regione Abruzzo ai sensi della L.r. 32/2015, verbale di trasferimento del 07/06/2022.

Valore** 0,00 € Reddito Annuo Prodotto 0,00 €

Dati Catastali

Fg	Mapp	Sub	Cat	Note	Dettaglio
69	200	10		E	
69	200	12		E	
69	200	14		E	
69	260	6		E	
69	260	8		E	
69	712	4		E	

** Valore valido ai soli fini di inventario determinato come segue:

LEGENDA NOTE

A	Applicazione del costo di acquisizione e/o realizzazione, eventualmente rivalutato.
B	Applicazione dei dati catastali elaborati e rivalutati secondo le norme fiscali.
C	Applicazione dei valori stimati dai Comitati tecnici regionali di valutazione ex L.r. n. 16/90.
D	Applicazione dei valori di stima esistenti, eventualmente rivalutati.
E	Valutazione da definire.
F	Valori stato patrimoniale APTR al 31/12/2012



Elenco beni appartenenti al patrimonio immobiliare della Giunta Regionale

TIPOLOGIA USI DIVERSI

2

N° SCHEDA **34** * si specifica che il progressivo di inserimento è univoco per ogni bene ed è stabilito in base alla data di inserimento a sistema dello stesso

Provincia L'AQUILA

Denominazione PALAZZO SELLI

Indirizzo L'AQUILA, VIA PAGANICA



Descrizione Fabbricato composto da un piano terra più due piani per una

Utilizzazione Già in uso all'Università degli studi dell'Aquila. Inagibile causa sisma 6/4/09

Acquisizione Trasferito alla Regione in data 16.7.82 ai sensi della LR 13/82, verbale di consegna del 6.9.1994

Valore** 1.046.186,40 € Reddito Annuo Prodotto

Dati Catastali

Fg	Mapp	Sub	Cat	Note	Dettaglio
98	644	1			
98	644	2			
98	644	3			
98	644	4			
98	644	5			
98	644	6			
98	644	7			
98	644	8			
98	644	9			
98	644	10			
98	644	11			
98	644	12			

** Valore valido ai soli fini di inventario determinato come segue:

LEGENDA NOTE

A	Applicazione del costo di acquisizione e/o realizzazione, eventualmente rivalutato.
B	Applicazione dei dati catastali elaborati e rivalutati secondo le norme fiscali.
C	Applicazione dei valori stimati dai Comitati tecnici regionali di valutazione ex L.r. n. 16/90.
D	Applicazione dei valori di stima esistenti, eventualmente rivalutati.
E	Valutazione da definire.
F	Valori stato patrimoniale APTR al 31/12/2012



Elenco beni appartenenti al patrimonio immobiliare della Giunta Regionale

TIPOLOGIA USI DIVERSI

2

N° SCHEDA * si specifica che il progressivo di inserimento è univoco per ogni bene ed è stabilito in base alla data di inserimento a sistema dello stessoProvincia Denominazione Indirizzo Descrizione Utilizzazione Acquisizione Valore** Reddito Annuo Prodotto

Dati Catastali

Fg	Mapp	Sub	Cat	Note	Dettaglio
43	175	0B/1	B		
0	176	0B/1	B		
0	734	0B/1	B		

** Valore valido ai soli fini di inventario determinato come segue:

LEGENDA NOTE

A	Applicazione del costo di acquisizione e/o realizzazione, eventualmente rivalutato.
B	Applicazione dei dati catastali elaborati e rivalutati secondo le norme fiscali.
C	Applicazione dei valori stimati dai Comitati tecnici regionali di valutazione ex L.r. n. 16/90.
D	Applicazione dei valori di stima esistenti, eventualmente rivalutati.
E	Valutazione da definire.
F	Valori stato patrimoniale APTR al 31/12/2012



Elenco beni appartenenti al patrimonio immobiliare della Giunta Regionale

TIPOLOGIA USI DIVERSI

2

N° SCHEDA **36** * si specifica che il progressivo di inserimento è univoco per ogni bene ed è stabilito in base alla data di inserimento a sistema dello stesso

Provincia L'AQUILA

Denominazione EX G.I. FEMMINILE

Indirizzo L'AQUILA, VIALE FRANCESCO CRISPI, 7



Descrizione Fabbricato di superficie di mq. 1.634. Ristrutturato nel 2012. Soggetto a vincolo di interesse culturale

Utilizzazione In locazione con patto di riscatto al Gran Sasso Science Institute.

Acquisizione Trasferito alla Regione ai sensi della L. 764/75 art. 2, verbale di consegna del 24.5.1976

Valore** 725.981,55 € Reddito Annuo Prodotto 121.293,30 €

Dati Catastali

Fg	Mapp	Sub	Cat	Note	Dettaglio
96	44	3 B/4	B		

** Valore valido ai soli fini di inventario determinato come segue:

LEGENDA NOTE

A	Applicazione del costo di acquisizione e/o realizzazione, eventualmente rivalutato.
B	Applicazione dei dati catastali elaborati e rivalutati secondo le norme fiscali.
C	Applicazione dei valori stimati dai Comitati tecnici regionali di valutazione ex L.r. n. 16/90.
D	Applicazione dei valori di stima esistenti, eventualmente rivalutati.
E	Valutazione da definire.
F	Valori stato patrimoniale APTR al 31/12/2012



Elenco beni appartenenti al patrimonio immobiliare della Giunta Regionale

TIPOLOGIA USI DIVERSI

2

N° SCHEDA **37** * si specifica che il progressivo di inserimento è univoco per ogni bene ed è stabilito in base alla data di inserimento a sistema dello stesso

Provincia L'AQUILA

Denominazione ENOPOLIO (EX ARSSA)

Indirizzo PRATOLA PELIGNA, VIA ENOPOLIO



Descrizione complesso immobiliare costituito da un fabbricato principale per lavorazione uve, fabbricato alloggio custode, tettoia di servizio, n. 4 serbatoi da 2500 hl insistenti su un'area di mq 10.000. strada accesso mq 980

Utilizzazione enopolio in gestione alla Val Peligna scarl, strada comunale.

Acquisizione Trasferito alla Regione ai sensi della L.r.29/2011 a far data dal 28.5.2012, elenco n. 3 della delib.GR 317/2012.

Valore** 732.077,64 € Reddito Annuo Prodotto

Dati Catastali

Fg	Mapp	Sub	Cat	Note	Dettaglio
2	620	0D/8	B		
2	704	0	E		

** Valore valido ai soli fini di inventario determinato come segue:

LEGENDA NOTE

A	Applicazione del costo di acquisizione e/o realizzazione, eventualmente rivalutato.
B	Applicazione dei dati catastali elaborati e rivalutati secondo le norme fiscali.
C	Applicazione dei valori stimati dai Comitati tecnici regionali di valutazione ex L.r. n. 16/90.
D	Applicazione dei valori di stima esistenti, eventualmente rivalutati.
E	Valutazione da definire.
F	Valori stato patrimoniale APTR al 31/12/2012



Elenco beni appartenenti al patrimonio immobiliare della Giunta Regionale

TIPOLOGIA USI DIVERSI

2

N° SCHEDA **38** * si specifica che il progressivo di inserimento è univoco per ogni bene ed è stabilito in base alla data di inserimento a sistema dello stesso

Provincia L'AQUILA

Denominazione COMPLESSO SPORTIVO "A. TRINCHINI" EX APTR ATTIVITA' ECONOMICHE

Indirizzo SULMONA, LOCALITA' INCORONATA



Descrizione Composto da locale spogliatoio, n.6 campi da tennis, n.1 campo da calcetto, n.1 pista di pattinaggio, n.2 campi da bocce, area pic-nic, area attrezzata per bambini, area di sosta, per una superficie lorda di 19420 mq

Utilizzazione Concesso a terzi

Acquisizione Acquisito all'ex APTR ai sensi della Lr 54/97. Trasferito alla Regione ai sensi della Lr 30/2011.

Valore** 683.072,09 € Reddito Annuo Prodotto

Dati Catastali

Fg	Mapp	Sub	Cat	Note	Dettaglio
56	1062	1 E/9	F		
56	1062	2 D/6	F		

** Valore valido ai soli fini di inventario determinato come segue:

LEGENDA NOTE

A	Applicazione del costo di acquisizione e/o realizzazione, eventualmente rivalutato.
B	Applicazione dei dati catastali elaborati e rivalutati secondo le norme fiscali.
C	Applicazione dei valori stimati dai Comitati tecnici regionali di valutazione ex L.r. n. 16/90.
D	Applicazione dei valori di stima esistenti, eventualmente rivalutati.
E	Valutazione da definire.
F	Valori stato patrimoniale APTR al 31/12/2012



Elenco beni appartenenti al patrimonio immobiliare della Giunta Regionale

TIPOLOGIA USI DIVERSI

2

N° SCHEDA 39 * si specifica che il progressivo di inserimento è univoco per ogni bene ed è stabilito in base alla data di inserimento a sistema dello stesso

Provincia L'AQUILA

Denominazione EX SEDE APTR

Indirizzo L'AQUILA, VIA XX SETTEMBRE



Descrizione Appartamento di 193 mq al 1° p + Loc.CommLe al PT di 88 mq

Utilizzazione Non utilizzato, da ristrutturare internamente post-sisma 06/04/2019.

Acquisizione Acquisito all'ex APTR ai sensi della Lr 54/97. Trasferito alla Regione ai sensi della Lr 30/2011.

Valore** 226.324,99 € Reddito Annuo Prodotto

Dati Catastali

Fg	Mapp	Sub	Cat	Note	Dettaglio
96	3	2 B/4		F	

** Valore valido ai soli fini di inventario determinato come segue:

LEGENDA NOTE

A	Applicazione del costo di acquisizione e/o realizzazione, eventualmente rivalutato.
B	Applicazione dei dati catastali elaborati e rivalutati secondo le norme fiscali.
C	Applicazione dei valori stimati dai Comitati tecnici regionali di valutazione ex L.r. n. 16/90.
D	Applicazione dei valori di stima esistenti, eventualmente rivalutati.
E	Valutazione da definire.
F	Valori stato patrimoniale APTR al 31/12/2012



Elenco beni appartenenti al patrimonio immobiliare della Giunta Regionale

TIPOLOGIA USI DIVERSI

2

N° SCHEDA **41** * si specifica che il progressivo di inserimento è univoco per ogni bene ed è stabilito in base alla data di inserimento a sistema dello stesso

Provincia L'AQUILA

Denominazione EX AGENZIA FORMATIVA PUBBLICA

Indirizzo SULMONA, VIA MAZZINI



Descrizione Complesso immobiliare costituito da 3 corpi di fabbrica. Per una superficie di circa 3600 mq con area esterna di mq. 3,405. Non utilizzato

Utilizzazione In dismissione

Acquisizione Trasferito alla Regione ai sensi della Lr 32/2015.

Valore** 1.150.204,00 € Reddito Annuo Prodotto

Dati Catastali

Fg	Mapp	Sub	Cat	Note	Dettaglio
48	1984	1		B	
48	1984	2		B	
48	1984	3		B	

** Valore valido ai soli fini di inventario determinato come segue:

LEGENDA NOTE

A	Applicazione del costo di acquisizione e/o realizzazione, eventualmente rivalutato.
B	Applicazione dei dati catastali elaborati e rivalutati secondo le norme fiscali.
C	Applicazione dei valori stimati dai Comitati tecnici regionali di valutazione ex L.r. n. 16/90.
D	Applicazione dei valori di stima esistenti, eventualmente rivalutati.
E	Valutazione da definire.
F	Valori stato patrimoniale APTR al 31/12/2012



Elenco beni appartenenti al patrimonio immobiliare della Giunta Regionale

TIPOLOGIA USI DIVERSI

2

N° SCHEDA 42 * si specifica che il progressivo di inserimento è univoco per ogni bene ed è stabilito in base alla data di inserimento a sistema dello stesso

Provincia CHIETI

Denominazione EX E.N.A.L.

Indirizzo CHIETI, VIALE IV NOVEMBRE



Descrizione Fabbricato di superficie di mq. 2000 circa. Ristrutturato nel 2005

Utilizzazione In locazione alla Università degli Studi di Chieti. Un locale in locazione all'ENEL

Acquisizione Trasferito alla Regione ai sensi della L. 641/78 e DPR 31.3.79.

Valore** 1.138.785,48 € Reddito Annuo Prodotto 18.830,14 €

Dati Catastali

Fg	Mapp	Sub	Cat	Note	Dettaglio
36	302	6B/4	B		

** Valore valido ai soli fini di inventario determinato come segue:

LEGENDA NOTE

A	Applicazione del costo di acquisizione e/o realizzazione, eventualmente rivalutato.
B	Applicazione dei dati catastali elaborati e rivalutati secondo le norme fiscali.
C	Applicazione dei valori stimati dai Comitati tecnici regionali di valutazione ex L.r. n. 16/90.
D	Applicazione dei valori di stima esistenti, eventualmente rivalutati.
E	Valutazione da definire.
F	Valori stato patrimoniale APTR al 31/12/2012



Elenco beni appartenenti al patrimonio immobiliare della Giunta Regionale

TIPOLOGIA USI DIVERSI

2

N° SCHEDA **43** * si specifica che il progressivo di inserimento è univoco per ogni bene ed è stabilito in base alla data di inserimento a sistema dello stesso

Provincia CHIETI

Denominazione EX A.A.I.I.

Indirizzo CHIETI, VIA BARONCINI, 3



Descrizione Appartamento di n. 5 vani + autorimessa

Utilizzazione Non utilizzato. In corso di dismissione

Acquisizione Trasferito alla Regione ai sensi del DPR 616/77, verbale di consegna del 1.3.1983

Valore** 114.225,56 € Reddito Annuo Prodotto

Dati Catastali

Fg	Mapp	Sub	Cat	Note	Dettaglio
41	4456		3 A/3	B	
41	4461		C/6	B	

** Valore valido ai soli fini di inventario determinato come segue:

LEGENDA NOTE

A	Applicazione del costo di acquisizione e/o realizzazione, eventualmente rivalutato.
B	Applicazione dei dati catastali elaborati e rivalutati secondo le norme fiscali.
C	Applicazione dei valori stimati dai Comitati tecnici regionali di valutazione ex L.r. n. 16/90.
D	Applicazione dei valori di stima esistenti, eventualmente rivalutati.
E	Valutazione da definire.
F	Valori stato patrimoniale APTR al 31/12/2012



Elenco beni appartenenti al patrimonio immobiliare della Giunta Regionale

TIPOLOGIA USI DIVERSI

2

N° SCHEDA 45 * si specifica che il progressivo di inserimento è univoco per ogni bene ed è stabilito in base alla data di inserimento a sistema dello stesso

Provincia CHIETI

Denominazione EX G.I. ATESSA

Indirizzo ATESSA, FRAZIONE VILLARASPA



Descrizione Complesso di due fabbricati insistenti su terreno della superficie di mq. 3.546

Utilizzazione Con sentenza del 04.06.96 n. 29, è stata dichiarata la natura demaniale del terreno su cui sorge il complesso. Da definire la procedura di reintegra.

Acquisizione Trasferito alla Regione ai sensi della L. 764/75 art. 2, verbale di consegna del 14.7.1976

Valore** 12.444,75 € Reddito Annuo Prodotto

Dati Catastali

Fg	Mapp	Sub	Cat	Note	Dettaglio
79	7			B	
79	8			B	

** Valore valido ai soli fini di inventario determinato come segue:

LEGENDA NOTE

A	Applicazione del costo di acquisizione e/o realizzazione, eventualmente rivalutato.
B	Applicazione dei dati catastali elaborati e rivalutati secondo le norme fiscali.
C	Applicazione dei valori stimati dai Comitati tecnici regionali di valutazione ex L.r. n. 16/90.
D	Applicazione dei valori di stima esistenti, eventualmente rivalutati.
E	Valutazione da definire.
F	Valori stato patrimoniale APTR al 31/12/2012



Elenco beni appartenenti al patrimonio immobiliare della Giunta Regionale

TIPOLOGIA USI DIVERSI

2

N° SCHEDA 46 * si specifica che il progressivo di inserimento è univoco per ogni bene ed è stabilito in base alla data di inserimento a sistema dello stesso

Provincia CHIETI

Denominazione EX C.O.F.A.

Indirizzo ORTONA, LOCALITA' VILLATORRE

Descrizione Capannone ad uso magazzino di mq. 773 insistente su un'area di mq. 2.840.

Utilizzazione In locazione

Acquisizione Acquistato con atto del 5.3.2001

Valore** 230.000,00 € Reddito Annuo Prodotto 25.002,00 €

Dati Catastali

Fg	Mapp	Sub	Cat	Note	Dettaglio
63	4013			D	
63	4014			D	
63	4053			D	
63	4098			D	

** Valore valido ai soli fini di inventario determinato come segue:

LEGENDA NOTE

A	Applicazione del costo di acquisizione e/o realizzazione, eventualmente rivalutato.
B	Applicazione dei dati catastali elaborati e rivalutati secondo le norme fiscali.
C	Applicazione dei valori stimati dai Comitati tecnici regionali di valutazione ex L.r. n. 16/90.
D	Applicazione dei valori di stima esistenti, eventualmente rivalutati.
E	Valutazione da definire.
F	Valori stato patrimoniale APTR al 31/12/2012

Elenco beni appartenenti al patrimonio immobiliare della Giunta Regionale

TIPOLOGIA USI DIVERSI

2

N° SCHEDA **47** * si specifica che il progressivo di inserimento è univoco per ogni bene ed è stabilito in base alla data di inserimento a sistema dello stesso

Provincia **PESCARA**

Denominazione **EX MULINO**

Indirizzo **CARAMANICO TERME**



Descrizione **Struttura immobiliare costituita da un vecchio mulino ad acqua e relativo canale, fabbricato alloggio custode, due fabbricati diruti. Il complesso insiste su terreno di mq. 16.892 sulla sponda sinistra del fiume Orfento.**

Utilizzazione **Assegnato all'Ufficio Amministrazione foreste demaniali di Pescara con destinazione di "archeologia industriale con finalità didattiche". In corso di dismissione**

Acquisizione **Acquistato con atto del 29.5.95**

Valore** **44.931,75 €** Reddito Annuo Prodotto

Dati Catastali

Fg	Mapp	Sub	Cat	Note	Dettaglio
19	632			A	
19	715			A	
29	4			A	
29	5			A	
29	6			A	
29	7			A	
29	22			A	
29	169			A	
29	568			A	
29	877			A	

** Valore valido ai soli fini di inventario determinato come segue:

LEGENDA NOTE

A	Applicazione del costo di acquisizione e/o realizzazione, eventualmente rivalutato.
B	Applicazione dei dati catastali elaborati e rivalutati secondo le norme fiscali.
C	Applicazione dei valori stimati dai Comitati tecnici regionali di valutazione ex L.r. n. 16/90.
D	Applicazione dei valori di stima esistenti, eventualmente rivalutati.
E	Valutazione da definire.
F	Valori stato patrimoniale APTR al 31/12/2012



Elenco beni appartenenti al patrimonio immobiliare della Giunta Regionale

TIPOLOGIA USI DIVERSI

2

N° SCHEDA 48 * si specifica che il progressivo di inserimento è univoco per ogni bene ed è stabilito in base alla data di inserimento a sistema dello stesso

Provincia PESCARA

Denominazione EX C.O.F.A.

Indirizzo PESCARA, VIA GIOVANNI PAPA XXIII



Descrizione Complesso immobiliare costituito da un'area di mq. 25.868 su cui insiste piccolo fabbricato ex pesa.

Utilizzazione In locazione al Comune di Pescara

Acquisizione Acquistato con atto del 5.3.2001

Valore** 11.830.000,00 € Reddito Annuo Prodotto 1.523,68 €

Dati Catastali

Fg	Mapp	Sub	Cat	Note	Dettaglio
27	2371			D	
27	2655			D	
27	2373			D	
27	2657			D	Fabbricato pesa
27	2656			D	

** Valore valido ai soli fini di inventario determinato come segue:

LEGENDA NOTE

A	Applicazione del costo di acquisizione e/o realizzazione, eventualmente rivalutato.
B	Applicazione dei dati catastali elaborati e rivalutati secondo le norme fiscali.
C	Applicazione dei valori stimati dai Comitati tecnici regionali di valutazione ex L.r. n. 16/90.
D	Applicazione dei valori di stima esistenti, eventualmente rivalutati.
E	Valutazione da definire.
F	Valori stato patrimoniale APTR al 31/12/2012



Elenco beni appartenenti al patrimonio immobiliare della Giunta Regionale

TIPOLOGIA USI DIVERSI

2

N° SCHEDA 49 * si specifica che il progressivo di inserimento è univoco per ogni bene ed è stabilito in base alla data di inserimento a sistema dello stesso

Provincia PESCARA

Denominazione COMPLESSO SPORTIVO "SANT'ELENA" EX APTR ATTIVITA' ECONOMICHE

Indirizzo CARAMANICO TERM, LOCALITA' SANT'ELENA



Descrizione Composto da spogliatoio, n.1 campo da tennis, n.2 campi da bocce, area ping-pong, area attrezzata per bambini, insistenti su una superficie lorda di 2185 mq

Utilizzazione In uso al Comune di Caramanico.

Acquisizione Acquisito all'ex APTR ai sensi della Lr 54/97. Trasferito alla Regione ai sensi della Lr 30/2011. In corso perfezionamento del trasferimento.

Valore** 38.552,93 € Reddito Annuo Prodotto

Dati Catastali

Fg	Mapp	Sub	Cat	Note	Dettaglio
29	944		D/6	F	

** Valore valido ai soli fini di inventario determinato come segue:

LEGENDA NOTE

A	Applicazione del costo di acquisizione e/o realizzazione, eventualmente rivalutato.
B	Applicazione dei dati catastali elaborati e rivalutati secondo le norme fiscali.
C	Applicazione dei valori stimati dai Comitati tecnici regionali di valutazione ex L.r. n. 16/90.
D	Applicazione dei valori di stima esistenti, eventualmente rivalutati.
E	Valutazione da definire.
F	Valori stato patrimoniale APTR al 31/12/2012



Elenco beni appartenenti al patrimonio immobiliare della Giunta Regionale

TIPOLOGIA USI DIVERSI

2

N° SCHEDA 50 * si specifica che il progressivo di inserimento è univoco per ogni bene ed è stabilito in base alla data di inserimento a sistema dello stesso

Provincia PESCARA

Denominazione COMPLESSO SPORTIVO "DANCING IL LAMPIONCINO" EX APTR ATTIVITA' ECONOMICHE

Indirizzo CARAMANICO TERME, LOCALITA' FONTE GRANDE



Descrizione Fabbricato commerciale di 102,7 mq insistente su area recintata di complessivi mq 1075

Utilizzazione In uso al Comune di Caramanico.

Acquisizione Acquisito all'ex APTR ai sensi della Lr 54/97. Trasferito alla Regione ai sensi della Lr 30/2011. In corso perfezionamento del trasferimento.

Valore** 30.691,11 € Reddito Annuo Prodotto

Dati Catastali

Fg	Mapp	Sub	Cat	Note	Dettaglio
41	225		C/1	F	

** Valore valido ai soli fini di inventario determinato come segue:

LEGENDA NOTE

A	Applicazione del costo di acquisizione e/o realizzazione, eventualmente rivalutato.
B	Applicazione dei dati catastali elaborati e rivalutati secondo le norme fiscali.
C	Applicazione dei valori stimati dai Comitati tecnici regionali di valutazione ex L.r. n. 16/90.
D	Applicazione dei valori di stima esistenti, eventualmente rivalutati.
E	Valutazione da definire.
F	Valori stato patrimoniale APTR al 31/12/2012

Elenco beni appartenenti al patrimonio immobiliare della Giunta Regionale

TIPOLOGIA

N° SCHEDA * si specifica che il progressivo di inserimento è univoco per ogni bene ed è stabilito in base alla data di inserimento a sistema dello stesso

Provincia

Denominazione

Indirizzo



Descrizione

Utilizzazione

Acquisizione

Valore** Reddito Annuo Prodotto

Dati Catastali

Fg	Mapp	Sub	Cat	Note	Dettaglio
16	267	29A/10		F	

** Valore valido ai soli fini di inventario determinato come segue:

LEGENDA NOTE

A	Applicazione del costo di acquisizione e/o realizzazione, eventualmente rivalutato.
B	Applicazione dei dati catastali elaborati e rivalutati secondo le norme fiscali.
C	Applicazione dei valori stimati dai Comitati tecnici regionali di valutazione ex L.r. n. 16/90.
D	Applicazione dei valori di stima esistenti, eventualmente rivalutati.
E	Valutazione da definire.
F	Valori stato patrimoniale APTR al 31/12/2012



Elenco beni appartenenti al patrimonio immobiliare della Giunta Regionale

TIPOLOGIA USI DIVERSI

2

N° SCHEDA 52 * si specifica che il progressivo di inserimento è univoco per ogni bene ed è stabilito in base alla data di inserimento a sistema dello stesso

Provincia PESCARA

Denominazione COMPLESSO SPORTIVO "LE NAIADI"

Indirizzo PESCARA/MONTESILVANO, VIA DELLA RIVIERA, 343/VIA LIVENZA



Descrizione Complesso immobiliare composto da quattro piscine, due campi di calcetto, palestre, servizi, parcheggio insistenti su di un area di circa due Ettari

Utilizzazione In gestione alla FIRA SPA - Società in house

Acquisizione Acquisito dall'ex AAST di Pescara ai sensi della Lr 54/97. Trasferito alla Regione con verbale del 15/12/2014.

Valore** 7.282.546,74 € Reddito Annuo Prodotto 0,00 €

Dati Catastali

Fg	Mapp	Sub	Cat	Note	Dettaglio
3	488	1	D/6	B	Comune di Pescara
11	2570		D/6	B	Comune di Montesilvano

** Valore valido ai soli fini di inventario determinato come segue:

LEGENDA NOTE

A	Applicazione del costo di acquisizione e/o realizzazione, eventualmente rivalutato.
B	Applicazione dei dati catastali elaborati e rivalutati secondo le norme fiscali.
C	Applicazione dei valori stimati dai Comitati tecnici regionali di valutazione ex L.r. n. 16/90.
D	Applicazione dei valori di stima esistenti, eventualmente rivalutati.
E	Valutazione da definire.
F	Valori stato patrimoniale APTR al 31/12/2012



Elenco beni appartenenti al patrimonio immobiliare della Giunta Regionale

TIPOLOGIA USI DIVERSI

2

N° SCHEDA **53** * si specifica che il progressivo di inserimento è univoco per ogni bene ed è stabilito in base alla data di inserimento a sistema dello stessoProvincia **PESCARA**Denominazione **EX SEDE A.P.T.R.**Indirizzo **PESCARA, VIA R. PAOLUCCI, 3**Descrizione **Locale Commerciale di 134 mq (Palazzo Quadrifoglio)**Utilizzazione **In comodato d'uso all'ENEA**Acquisizione **Acquisito all'ex APTR ai sensi della Lr 54/97. Trasferito alla Regione ai sensi della Lr 30/2011.**Valore** **128.067,06 €** Reddito Annuo Prodotto

Dati Catastali

Fg	Mapp	Sub	Cat	Note	Dettaglio
22	205	10A/10		F	

** Valore valido ai soli fini di inventario determinato come segue:

LEGENDA NOTE

A	Applicazione del costo di acquisizione e/o realizzazione, eventualmente rivalutato.
B	Applicazione dei dati catastali elaborati e rivalutati secondo le norme fiscali.
C	Applicazione dei valori stimati dai Comitati tecnici regionali di valutazione ex L.r. n. 16/90.
D	Applicazione dei valori di stima esistenti, eventualmente rivalutati.
E	Valutazione da definire.
F	Valori stato patrimoniale APTR al 31/12/2012



Elenco beni appartenenti al patrimonio immobiliare della Giunta Regionale

TIPOLOGIA USI DIVERSI

2

N° SCHEDA **54** * si specifica che il progressivo di inserimento è univoco per ogni bene ed è stabilito in base alla data di inserimento a sistema dello stessoProvincia **TERAMO**Denominazione **EX G.I. CASA DELLO SPORT**Indirizzo **TERAMO, VIA TARASCHI, 9**Descrizione **Fabbricato di superficie di mq. 1.224 insistente su un terreno di mq. 3.814. Vani 38 + palestra**Utilizzazione **Inagibile causa sisma del 18/1/2017**Acquisizione **Trasferito alla Regione ai sensi della L. 764/75 art. 2, verbale di consegna del 28.4.1976**Valore** **1.655.384,85 €** Reddito Annuo Prodotto

Dati Catastali

Fg	Mapp	Sub	Cat	Note	Dettaglio
69	456	3		B	
69	456	4		B	
69	456	5		B	
69	456	6		B	

** Valore valido ai soli fini di inventario determinato come segue:

LEGENDA NOTE

A	Applicazione del costo di acquisizione e/o realizzazione, eventualmente rivalutato.
B	Applicazione dei dati catastali elaborati e rivalutati secondo le norme fiscali.
C	Applicazione dei valori stimati dai Comitati tecnici regionali di valutazione ex L.r. n. 16/90.
D	Applicazione dei valori di stima esistenti, eventualmente rivalutati.
E	Valutazione da definire.
F	Valori stato patrimoniale APTR al 31/12/2012



Elenco beni appartenenti al patrimonio immobiliare della Giunta Regionale

TIPOLOGIA USI DIVERSI

2

N° SCHEDA 55 * si specifica che il progressivo di inserimento è univoco per ogni bene ed è stabilito in base alla data di inserimento a sistema dello stesso

Provincia TERAMO

Denominazione EX G.I. TERAMO

Indirizzo TERAMO, VIA MAZZINI, 57



Descrizione Fabbricato composto di tre palestre

Utilizzazione In uso al Comune di Teramo. In corso di dismissione.

Acquisizione Trasferito alla Regione ai sensi della L. 764/75 art. 2, verbale di consegna del 28.4.1976

Valore** 807.779,70 € Reddito Annuo Prodotto

Dati Catastali

Fg	Mapp	Sub	Cat	Note	Dettaglio
69	435	1		B	
69	435	2		B	

** Valore valido ai soli fini di inventario determinato come segue:

LEGENDA NOTE

A	Applicazione del costo di acquisizione e/o realizzazione, eventualmente rivalutato.
B	Applicazione dei dati catastali elaborati e rivalutati secondo le norme fiscali.
C	Applicazione dei valori stimati dai Comitati tecnici regionali di valutazione ex L.r. n. 16/90.
D	Applicazione dei valori di stima esistenti, eventualmente rivalutati.
E	Valutazione da definire.
F	Valori stato patrimoniale APTR al 31/12/2012



Elenco beni appartenenti al patrimonio immobiliare della Giunta Regionale

TIPOLOGIA USI DIVERSI

2

N° SCHEDA 56 * si specifica che il progressivo di inserimento è univoco per ogni bene ed è stabilito in base alla data di inserimento a sistema dello stesso

Provincia TERAMO

Denominazione EX G.I.

Indirizzo GIULIANOVA, VIA L. MIGLIORI



Descrizione Fabbricato costituito da una palestra per una superficie complessiva di mq. 348

Utilizzazione In locazione al Comune di Giulianova. In corso di dismissione

Acquisizione Trasferito alla Regione ai sensi della L. 764/75 art. 2, verbale di consegna del 28.4.1976

Valore** 88.005,96 € Reddito Annuo Prodotto 513,48 €

Dati Catastali

Fg	Mapp	Sub	Cat	Note	Dettaglio
7	1008	2C/3		B	

** Valore valido ai soli fini di inventario determinato come segue:

LEGENDA NOTE

A	Applicazione del costo di acquisizione e/o realizzazione, eventualmente rivalutato.
B	Applicazione dei dati catastali elaborati e rivalutati secondo le norme fiscali.
C	Applicazione dei valori stimati dai Comitati tecnici regionali di valutazione ex L.r. n. 16/90.
D	Applicazione dei valori di stima esistenti, eventualmente rivalutati.
E	Valutazione da definire.
F	Valori stato patrimoniale APTR al 31/12/2012



Elenco beni appartenenti al patrimonio immobiliare della Giunta Regionale

TIPOLOGIA USI DIVERSI

2

N° SCHEDA **57** * si specifica che il progressivo di inserimento è univoco per ogni bene ed è stabilito in base alla data di inserimento a sistema dello stessoProvincia **TERAMO**Denominazione **EX ENAL**Indirizzo **GIULIANOVA, PIAZZA DALMAZIA**Descrizione **Complesso costituito da fabbricato di superficie di mq. 350 realizzato su un'area complessiva di mq. 2480**Utilizzazione **Non utilizzato. In corso di dismissione**Acquisizione **Trasferito alla Regione ai sensi della L. 641/78 e DPR 31.3.79, verbale di consegna del 8.9.1979**Valore** **38.263,68 €** Reddito Annuo Prodotto **0,00 €**

Dati Catastali

Fg	Mapp	Sub	Cat	Note	Dettaglio
10	384	3E/9		B	

** Valore valido ai soli fini di inventario determinato come segue:

LEGENDA NOTE

A	Applicazione del costo di acquisizione e/o realizzazione, eventualmente rivalutato.
B	Applicazione dei dati catastali elaborati e rivalutati secondo le norme fiscali.
C	Applicazione dei valori stimati dai Comitati tecnici regionali di valutazione ex L.r. n. 16/90.
D	Applicazione dei valori di stima esistenti, eventualmente rivalutati.
E	Valutazione da definire.
F	Valori stato patrimoniale APTR al 31/12/2012

Elenco beni appartenenti al patrimonio immobiliare della Giunta Regionale

TIPOLOGIA USI DIVERSI

2

N° SCHEDA **58** * si specifica che il progressivo di inserimento è univoco per ogni bene ed è stabilito in base alla data di inserimento a sistema dello stesso

Provincia **TERAMO**

Denominazione **CASA DELLO STUDENTE**

Indirizzo **TERAMO, LOCALITA' CORTE SANT'AGOSTINO**



Descrizione **Complesso immobiliare di due piani per mq 1.253 circa**

Utilizzazione **In uso gratuito all'Università degli Studi di Teramo ai sensi della L.r. 10/22 -art. 4- per Polo Agrobioveterinario per la durata di anni 50. Verbale di consegna del 11.07.2023. Locale in locazione all'ENEL**

Acquisizione **Acquisito ai sensi della L.r. 91/94**

Valore** **583.811,55 €** Reddito Annuo Prodotto **160,20 €**

Dati Catastali

Fg	Mapp	Sub	Cat	Note	Dettaglio
52	1524	1		A	
52	1524	2		A	
52	1524	3		A	
52	1524	4		A	
52	1524	5		A	
52	1524	6		A	

** Valore valido ai soli fini di inventario determinato come segue:

LEGENDA NOTE

A	Applicazione del costo di acquisizione e/o realizzazione, eventualmente rivalutato.
B	Applicazione dei dati catastali elaborati e rivalutati secondo le norme fiscali.
C	Applicazione dei valori stimati dai Comitati tecnici regionali di valutazione ex L.r. n. 16/90.
D	Applicazione dei valori di stima esistenti, eventualmente rivalutati.
E	Valutazione da definire.
F	Valori stato patrimoniale APTR al 31/12/2012



Elenco beni appartenenti al patrimonio immobiliare della Giunta Regionale

TIPOLOGIA USI DIVERSI

2

N° SCHEDA 59 * si specifica che il progressivo di inserimento è univoco per ogni bene ed è stabilito in base alla data di inserimento a sistema dello stesso

Provincia TERAMO

Denominazione DIGA DI BISENTI

Indirizzo BISENTI, E COMUNI LIMITROFI



Descrizione Compendio di n.69 fabbricati e di ha 178,0222 di terreni

Utilizzazione Espropriati per la realizzazione del progetto "diga sul fiume Fino". Lavori propedeutici realizzati dal concessionario Consorzio di bonifica Centro. In corso di dismissione ai sensi dell'art.1 comma 6 L.r. 47/2006 e L.r. 39/2023

Acquisizione Acquistati con n.71 atti di cessione volontaria tra il 1983 e il 1991

Valore** 2.871.627,46 € Reddito Annuo Prodotto

Dati Catastali

Fg	Mapp	Sub	Cat	Note	Dettaglio

** Valore valido ai soli fini di inventario determinato come segue:

LEGENDA NOTE

A	Applicazione del costo di acquisizione e/o realizzazione, eventualmente rivalutato.
B	Applicazione dei dati catastali elaborati e rivalutati secondo le norme fiscali.
C	Applicazione dei valori stimati dai Comitati tecnici regionali di valutazione ex L.r. n. 16/90.
D	Applicazione dei valori di stima esistenti, eventualmente rivalutati.
E	Valutazione da definire.
F	Valori stato patrimoniale APTR al 31/12/2012



Elenco beni appartenenti al patrimonio immobiliare della Giunta Regionale

TIPOLOGIA USI DIVERSI

2

N° SCHEDA 60 * si specifica che il progressivo di inserimento è univoco per ogni bene ed è stabilito in base alla data di inserimento a sistema dello stesso

Provincia TERAMO

Denominazione PALAZZO ADAMOLI

Indirizzo TERAMO



Descrizione Fabbricato per complessivi vani n.46

Utilizzazione Destinato ad interventi di recupero del sottostante anfiteatro romano.

Acquisizione Acquistato con atto del 28.12.04

Valore** 1.240.000,00 € Reddito Annuo Prodotto

Dati Catastali

Fg	Mapp	Sub	Cat	Note	Dettaglio
147	380	1		A	
147	380	2		A	
147	380	3		A	
147	380	4		A	
147	380	5		A	
147	380	6		A	
147	380	7		A	
147	380	8		A	
147	380	9		A	
147	380	10		A	
147	380	11		A	
147	380	13		A	
147	380	14		A	

** Valore valido ai soli fini di inventario determinato come segue:

LEGENDA NOTE

A	Applicazione del costo di acquisizione e/o realizzazione, eventualmente rivalutato.
B	Applicazione dei dati catastali elaborati e rivalutati secondo le norme fiscali.
C	Applicazione dei valori stimati dai Comitati tecnici regionali di valutazione ex L.r. n. 16/90.
D	Applicazione dei valori di stima esistenti, eventualmente rivalutati.
E	Valutazione da definire.
F	Valori stato patrimoniale APTR al 31/12/2012



Elenco beni appartenenti al patrimonio immobiliare della Giunta Regionale

TIPOLOGIA USI DIVERSI

2

N° SCHEDA **61** * si specifica che il progressivo di inserimento è univoco per ogni bene ed è stabilito in base alla data di inserimento a sistema dello stessoProvincia **TERAMO**Denominazione **EX SEDE A.P.T.R.**Indirizzo **TERAMO, VIA DEL CASTELLO, 10**Descrizione **Appartamento di 14 vani con pertinenze di 328 mq**Utilizzazione **In locazione all'Unione Italiana Ciechi e Ipovedenti ONLUS**Acquisizione **Acquisito all'ex APTR ai sensi della Lr 54/97. Trasferito alla Regione ai sensi della Lr 30/2011.**Valore** **366.820,09 €** Reddito Annuo Prodotto **1.118,94 €**

Dati Catastali

Fg	Mapp	Sub	Cat	Note	Dettaglio
68	100	11/A/10		F	

** Valore valido ai soli fini di inventario determinato come segue:

LEGENDA NOTE

A	Applicazione del costo di acquisizione e/o realizzazione, eventualmente rivalutato.
B	Applicazione dei dati catastali elaborati e rivalutati secondo le norme fiscali.
C	Applicazione dei valori stimati dai Comitati tecnici regionali di valutazione ex L.r. n. 16/90.
D	Applicazione dei valori di stima esistenti, eventualmente rivalutati.
E	Valutazione da definire.
F	Valori stato patrimoniale APTR al 31/12/2012



Elenco beni appartenenti al patrimonio immobiliare della Giunta Regionale

TIPOLOGIA USI DIVERSI

2

N° SCHEDA 62 * si specifica che il progressivo di inserimento è univoco per ogni bene ed è stabilito in base alla data di inserimento a sistema dello stesso

Provincia TERAMO

Denominazione EX SEDE A.P.T.R.

Indirizzo SILVI MARINA, VIA GARIBALDI, 206, 208



Descrizione Appartamento da 75,20 mq + giardino di mq 38

Utilizzazione Non utilizzato.

Acquisizione Acquisito all'ex APTR ai sensi della Lr 54/97. Trasferito alla Regione ai sensi della Lr 30/2011. In corso perfezionamento del trasferimento.

Valore** 66.375,12 € Reddito Annuo Prodotto

Dati Catastali

Fg	Mapp	Sub	Cat	Note	Dettaglio
9	810	6A/2		B	

** Valore valido ai soli fini di inventario determinato come segue:

LEGENDA NOTE

A	Applicazione del costo di acquisizione e/o realizzazione, eventualmente rivalutato.
B	Applicazione dei dati catastali elaborati e rivalutati secondo le norme fiscali.
C	Applicazione dei valori stimati dai Comitati tecnici regionali di valutazione ex L.r. n. 16/90.
D	Applicazione dei valori di stima esistenti, eventualmente rivalutati.
E	Valutazione da definire.
F	Valori stato patrimoniale APTR al 31/12/2012



Elenco beni appartenenti al patrimonio immobiliare della Giunta Regionale

TIPOLOGIA GESTIONE SPECIALE

3

N° SCHEDA **63** * si specifica che il progressivo di inserimento è univoco per ogni bene ed è stabilito in base alla data di inserimento a sistema dello stesso

Provincia L'AQUILA

Denominazione EX CAVALLERECCIA (EX ARSSA)

Indirizzo AVEZZANO, STRADA 3 DEL FUCINO



Descrizione corte comune, complesso immobiliare costituito da rimessa cavalli e locali accessori in condizioni fatiscenti, cabina elettrica, stalla mq 338

Utilizzazione inagibile, proprietà enel, occupato senza titolo

Acquisizione Trasferito alla Regione ai sensi della L.r.29/2011 a far data dal 28.05.2012, elenco n. 2 della delib.GR 317/2012 Gestione speciale ad esaurimento Riforma fondiaria

Valore** 2.141.381,45 € Reddito Annuo Prodotto

Dati Catastali

Fg	Mapp	Sub	Cat	Note	Dettaglio
65	1475	1		E	
65	1475	2		D	
65	1475	3		B	
65	1475	4		B	
65	1475	5		B	

** Valore valido ai soli fini di inventario determinato come segue:

LEGENDA NOTE

A	Applicazione del costo di acquisizione e/o realizzazione, eventualmente rivalutato.
B	Applicazione dei dati catastali elaborati e rivalutati secondo le norme fiscali.
C	Applicazione dei valori stimati dai Comitati tecnici regionali di valutazione ex L.r. n. 16/90.
D	Applicazione dei valori di stima esistenti, eventualmente rivalutati.
E	Valutazione da definire.
F	Valori stato patrimoniale APTR al 31/12/2012



Elenco beni appartenenti al patrimonio immobiliare della Giunta Regionale

TIPOLOGIA GESTIONE SPECIALE

3

N° SCHEDA **64** * si specifica che il progressivo di inserimento è univoco per ogni bene ed è stabilito in base alla data di inserimento a sistema dello stesso

Provincia L'AQUILA

Denominazione INCILE (EX ARSSA)

Indirizzo AVEZZANO, STRADA 1 DEL FUCINO



Descrizione nodo idraulico, alloggio custode 5,5 vani, alloggio custode 4 vani, sgrigliatore

Utilizzazione In gestione al Consorzio di Bonifica Ovest ai sensi L.r. 42/12

Acquisizione Trasferito alla Regione ai sensi della L.r.29/2011 a far data dal 28.05.2012, elenco n. 2 della delib.GR 317/2012 Gestione speciale ad esaurimento Riforma fondiaria

Valore** 2.665.139,55 € Reddito Annuo Prodotto

Dati Catastali

Fg	Mapp	Sub	Cat	Note	Dettaglio
62	1482			B	
62	1480			B	
62	1484			B	
62	1486			B	

** Valore valido ai soli fini di inventario determinato come segue:

LEGENDA NOTE

A	Applicazione del costo di acquisizione e/o realizzazione, eventualmente rivalutato.
B	Applicazione dei dati catastali elaborati e rivalutati secondo le norme fiscali.
C	Applicazione dei valori stimati dai Comitati tecnici regionali di valutazione ex L.r. n. 16/90.
D	Applicazione dei valori di stima esistenti, eventualmente rivalutati.
E	Valutazione da definire.
F	Valori stato patrimoniale APTR al 31/12/2012



Elenco beni appartenenti al patrimonio immobiliare della Giunta Regionale

TIPOLOGIA GESTIONE SPECIALE

3

N° SCHEDA 65 * si specifica che il progressivo di inserimento è univoco per ogni bene ed è stabilito in base alla data di inserimento a sistema dello stesso

Provincia L'AQUILA

Denominazione COMPLESSO VIA CARUSCINO (EX ARSSA)

Indirizzo AVEZZANO, VIA CARUSCINO



Descrizione chiesa, casa canonica 4,5 vani, scuola mc 500

Utilizzazione Curia Vescovile, in gestione comune di Avezzano

Acquisizione Trasferito alla Regione ai sensi della L.r.29/2011 a far data dal 28.05.2012, elenco n. 2 della delib.GR 317/2012 Gestione speciale ad esaurimento Riforma fondiaria

Valore** 368.335,80 € Reddito Annuo Prodotto

Dati Catastali

Fg	Mapp	Sub	Cat	Note	Dettaglio
37	1349	1		B	
37	1349	2		B	
37	1350			B	

** Valore valido ai soli fini di inventario determinato come segue:

LEGENDA NOTE

A	Applicazione del costo di acquisizione e/o realizzazione, eventualmente rivalutato.
B	Applicazione dei dati catastali elaborati e rivalutati secondo le norme fiscali.
C	Applicazione dei valori stimati dai Comitati tecnici regionali di valutazione ex L.r. n. 16/90.
D	Applicazione dei valori di stima esistenti, eventualmente rivalutati.
E	Valutazione da definire.
F	Valori stato patrimoniale APTR al 31/12/2012



Elenco beni appartenenti al patrimonio immobiliare della Giunta Regionale

TIPOLOGIA GESTIONE SPECIALE

3

N° SCHEDA 66 * si specifica che il progressivo di inserimento è univoco per ogni bene ed è stabilito in base alla data di inserimento a sistema dello stesso

Provincia L'AQUILA

Denominazione IPSA (EX ARSSA)

Indirizzo AVEZZANO, VIA MONFALCONE



Descrizione alloggio 8,5 vani, scuola mc 539, alloggio 4 vani

Utilizzazione IPSA

Acquisizione Trasferito alla Regione ai sensi della L.r.29/2011 a far data dal 28.05.2012, elenco n. 2 della delib.GR 317/2012 Gestione speciale ad esaurimento Riforma fondiaria

Valore** 207.591,30 € Reddito Annuo Prodotto

Dati Catastali

Fg	Mapp	Sub	Cat	Note	Dettaglio
28	1416	1		B	
28	1416	2		B	
28	1416	3		B	

** Valore valido ai soli fini di inventario determinato come segue:

LEGENDA NOTE

A	Applicazione del costo di acquisizione e/o realizzazione, eventualmente rivalutato.
B	Applicazione dei dati catastali elaborati e rivalutati secondo le norme fiscali.
C	Applicazione dei valori stimati dai Comitati tecnici regionali di valutazione ex L.r. n. 16/90.
D	Applicazione dei valori di stima esistenti, eventualmente rivalutati.
E	Valutazione da definire.
F	Valori stato patrimoniale APTR al 31/12/2012



Elenco beni appartenenti al patrimonio immobiliare della Giunta Regionale

TIPOLOGIA GESTIONE SPECIALE

3

N° SCHEDA **67** * si specifica che il progressivo di inserimento è univoco per ogni bene ed è stabilito in base alla data di inserimento a sistema dello stesso

Provincia L'AQUILA

Denominazione SCUOLA VIA TORINO (EX ARSSA)

Indirizzo AVEZZANO, VIA TORINO



Descrizione scuola mc 664, scuola mc 439, corte comune

Utilizzazione in gestione comune di Avezzano

Acquisizione Trasferito alla Regione ai sensi della L.r.29/2011 a far data dal 28.05.2012, elenco n. 2 della delib.GR 317/2012 Gestione speciale ad esaurimento Riforma fondiaria

Valore** 131.590,20 € Reddito Annuo Prodotto

Dati Catastali

Fg	Mapp	Sub	Cat	Note	Dettaglio
68	635			B	
68	636			B	
68	548			B	

** Valore valido ai soli fini di inventario determinato come segue:

LEGENDA NOTE

A	Applicazione del costo di acquisizione e/o realizzazione, eventualmente rivalutato.
B	Applicazione dei dati catastali elaborati e rivalutati secondo le norme fiscali.
C	Applicazione dei valori stimati dai Comitati tecnici regionali di valutazione ex L.r. n. 16/90.
D	Applicazione dei valori di stima esistenti, eventualmente rivalutati.
E	Valutazione da definire.
F	Valori stato patrimoniale APTR al 31/12/2012



Elenco beni appartenenti al patrimonio immobiliare della Giunta Regionale

TIPOLOGIA GESTIONE SPECIALE

3

N° SCHEDA **68** * si specifica che il progressivo di inserimento è univoco per ogni bene ed è stabilito in base alla data di inserimento a sistema dello stesso

Provincia L'AQUILA

Denominazione COMPLESSO VIA PICASSO (EX ARSSA)

Indirizzo AVEZZANO, VIA PABLO PICASSO, 22



Descrizione scuola mc 1995, alloggio 6 vani, autorimessa mq 35

Utilizzazione Curia Vescovile

Acquisizione Trasferito alla Regione ai sensi della L.r.29/2011 a far data dal 28.05.2012, elenco n. 2 della delib.GR 317/2012 Gestione speciale ad esaurimento Riforma fondiaria

Valore** 231.227,85 € Reddito Annuo Prodotto

Dati Catastali

Fg	Mapp	Sub	Cat	Note	Dettaglio
62	735	1		B	
62	735	2		B	
62	735	3		B	

** Valore valido ai soli fini di inventario determinato come segue:

LEGENDA NOTE

A	Applicazione del costo di acquisizione e/o realizzazione, eventualmente rivalutato.
B	Applicazione dei dati catastali elaborati e rivalutati secondo le norme fiscali.
C	Applicazione dei valori stimati dai Comitati tecnici regionali di valutazione ex L.r. n. 16/90.
D	Applicazione dei valori di stima esistenti, eventualmente rivalutati.
E	Valutazione da definire.
F	Valori stato patrimoniale APTR al 31/12/2012



Elenco beni appartenenti al patrimonio immobiliare della Giunta Regionale

TIPOLOGIA GESTIONE SPECIALE

3

N° SCHEDA **69** * si specifica che il progressivo di inserimento è univoco per ogni bene ed è stabilito in base alla data di inserimento a sistema dello stesso

Provincia L'AQUILA

Denominazione ALLOGGIO VIA ANIME SANTE (EX ARSSA)

Indirizzo AVEZZANO, VIA ANIME SANTE, 25



Descrizione alloggio 5,5 vani in condizioni fatiscenti, corte

Utilizzazione non utilizzato

Acquisizione Trasferito alla Regione ai sensi della L.r.29/2011 a far data dal 28.05.2012, elenco n. 2 della delib.GR 317/2012 Gestione speciale ad esaurimento Riforma fondiaria

Valore** 14.315,70 € Reddito Annuo Prodotto

Dati Catastali

Fg	Mapp	Sub	Cat	Note	Dettaglio
61	240	9		B	
61	240	10		B	
61	240	11		B	
61	240	12		E	

** Valore valido ai soli fini di inventario determinato come segue:

LEGENDA NOTE

A	Applicazione del costo di acquisizione e/o realizzazione, eventualmente rivalutato.
B	Applicazione dei dati catastali elaborati e rivalutati secondo le norme fiscali.
C	Applicazione dei valori stimati dai Comitati tecnici regionali di valutazione ex L.r. n. 16/90.
D	Applicazione dei valori di stima esistenti, eventualmente rivalutati.
E	Valutazione da definire.
F	Valori stato patrimoniale APTR al 31/12/2012



Elenco beni appartenenti al patrimonio immobiliare della Giunta Regionale

TIPOLOGIA GESTIONE SPECIALE

3

N° SCHEDA * si specifica che il progressivo di inserimento è univoco per ogni bene ed è stabilito in base alla data di inserimento a sistema dello stessoProvincia Denominazione Indirizzo Descrizione Utilizzazione Acquisizione Valore** Reddito Annuo Prodotto

Dati Catastali

Fg	Mapp	Sub	Cat	Note	Dettaglio
62	776	1		B	

** Valore valido ai soli fini di inventario determinato come segue:

LEGENDA NOTE

A	Applicazione del costo di acquisizione e/o realizzazione, eventualmente rivalutato.
B	Applicazione dei dati catastali elaborati e rivalutati secondo le norme fiscali.
C	Applicazione dei valori stimati dai Comitati tecnici regionali di valutazione ex L.r. n. 16/90.
D	Applicazione dei valori di stima esistenti, eventualmente rivalutati.
E	Valutazione da definire.
F	Valori stato patrimoniale APTR al 31/12/2012



Elenco beni appartenenti al patrimonio immobiliare della Giunta Regionale

TIPOLOGIA GESTIONE SPECIALE

3

N° SCHEDA **71** * si specifica che il progressivo di inserimento è univoco per ogni bene ed è stabilito in base alla data di inserimento a sistema dello stesso

Provincia L'AQUILA

Denominazione STALLA VIA NUOVA (EX ARSSA)

Indirizzo AVEZZANO, VIA NUOVA



Descrizione stalla mq 35

Utilizzazione occupato da terzi

Acquisizione Trasferito alla Regione ai sensi della L.r.29/2011 a far data dal 28.05.2012, elenco n. 2 della delib.GR 317/2012 Gestione speciale ad esaurimento Riforma fondiaria

Valore** 5.125,05 € Reddito Annuo Prodotto

Dati Catastali

Fg	Mapp	Sub	Cat	Note	Dettaglio
62	854	1		B	

** Valore valido ai soli fini di inventario determinato come segue:

LEGENDA NOTE

A	Applicazione del costo di acquisizione e/o realizzazione, eventualmente rivalutato.
B	Applicazione dei dati catastali elaborati e rivalutati secondo le norme fiscali.
C	Applicazione dei valori stimati dai Comitati tecnici regionali di valutazione ex L.r. n. 16/90.
D	Applicazione dei valori di stima esistenti, eventualmente rivalutati.
E	Valutazione da definire.
F	Valori stato patrimoniale APTR al 31/12/2012



Elenco beni appartenenti al patrimonio immobiliare della Giunta Regionale

TIPOLOGIA GESTIONE SPECIALE

3

N° SCHEDA 72 * si specifica che il progressivo di inserimento è univoco per ogni bene ed è stabilito in base alla data di inserimento a sistema dello stesso

Provincia L'AQUILA

Denominazione EX CASA DI GUARDIA (EX ARSSA)

Indirizzo AVEZZANO, VIA CIRCONFUCENSE



Descrizione ex casa di guardia con terreno circostante, superficie mq 400

Utilizzazione occupato da terzi

Acquisizione Trasferito alla Regione ai sensi della L.r.29/2011 a far data dal 28.05.2012, elenco n. 2 della delib.GR 317/2012 Gestione speciale ad esaurimento Riforma fondiaria

Valore** 15.000,00 € Reddito Annuo Prodotto

Dati Catastali

Fg	Mapp	Sub	Cat	Note	Dettaglio
77	36			D	

** Valore valido ai soli fini di inventario determinato come segue:

LEGENDA NOTE

A	Applicazione del costo di acquisizione e/o realizzazione, eventualmente rivalutato.
B	Applicazione dei dati catastali elaborati e rivalutati secondo le norme fiscali.
C	Applicazione dei valori stimati dai Comitati tecnici regionali di valutazione ex L.r. n. 16/90.
D	Applicazione dei valori di stima esistenti, eventualmente rivalutati.
E	Valutazione da definire.
F	Valori stato patrimoniale APTR al 31/12/2012



Elenco beni appartenenti al patrimonio immobiliare della Giunta Regionale

TIPOLOGIA GESTIONE SPECIALE

3

N° SCHEDA **73** * si specifica che il progressivo di inserimento è univoco per ogni bene ed è stabilito in base alla data di inserimento a sistema dello stesso

Provincia L'AQUILA

Denominazione EX SCUOLA (EX ARSSA)

Indirizzo LUCO DEI MARSI, STRADA 39



Descrizione ex scuola in condizioni fatiscenti insistente su terreno di mq 900

Utilizzazione inagibile

Acquisizione Trasferito alla Regione ai sensi della L.r.29/2011 a far data dal 28.05.2012, elenco n. 2 della delib.GR 317/2012 Gestione speciale ad esaurimento Riforma fondiaria

Valore** 0,00 € Reddito Annuo Prodotto

Dati Catastali

Fg	Mapp	Sub	Cat	Note	Dettaglio
3	670			E	

** Valore valido ai soli fini di inventario determinato come segue:

LEGENDA NOTE

A	Applicazione del costo di acquisizione e/o realizzazione, eventualmente rivalutato.
B	Applicazione dei dati catastali elaborati e rivalutati secondo le norme fiscali.
C	Applicazione dei valori stimati dai Comitati tecnici regionali di valutazione ex L.r. n. 16/90.
D	Applicazione dei valori di stima esistenti, eventualmente rivalutati.
E	Valutazione da definire.
F	Valori stato patrimoniale APTR al 31/12/2012



Elenco beni appartenenti al patrimonio immobiliare della Giunta Regionale

TIPOLOGIA GESTIONE SPECIALE

3

N° SCHEDA **74** * si specifica che il progressivo di inserimento è univoco per ogni bene ed è stabilito in base alla data di inserimento a sistema dello stesso

Provincia L'AQUILA

Denominazione EX MAGAZZINO (EX ARSSA)

Indirizzo LUCO DEI MARSI, STRADA 43



Descrizione piccolo magazzino in condizioni fatiscenti insistente su terreno di mq 720

Utilizzazione inagibile

Acquisizione Trasferito alla Regione ai sensi della L.r.29/2011 a far data dal 28.05.2012, elenco n. 2 della delib.GR 317/2012 Gestione speciale ad esaurimento Riforma fondiaria

Valore** 0,00 €

Reddito Annuo Prodotto

Dati Catastali

Fg	Mapp	Sub	Cat	Note	Dettaglio
6	320			E	

** Valore valido ai soli fini di inventario determinato come segue:

LEGENDA NOTE

A	Applicazione del costo di acquisizione e/o realizzazione, eventualmente rivalutato.
B	Applicazione dei dati catastali elaborati e rivalutati secondo le norme fiscali.
C	Applicazione dei valori stimati dai Comitati tecnici regionali di valutazione ex L.r. n. 16/90.
D	Applicazione dei valori di stima esistenti, eventualmente rivalutati.
E	Valutazione da definire.
F	Valori stato patrimoniale APTR al 31/12/2012



Elenco beni appartenenti al patrimonio immobiliare della Giunta Regionale

TIPOLOGIA GESTIONE SPECIALE

3

N° SCHEDA **75** * si specifica che il progressivo di inserimento è univoco per ogni bene ed è stabilito in base alla data di inserimento a sistema dello stesso

Provincia L'AQUILA

Denominazione EX CASA DI GUARDIA (EX ARSSA)

Indirizzo LUCO DEI MARSÌ



Descrizione ex casa di guardia in condizioni fatiscenti su terreno di circa 800 mq

Utilizzazione inagibile

Acquisizione Trasferito alla Regione ai sensi della L.r.29/2011 a far data dal 28.05.2012, elenco n. 2 della delib.GR 317/2012 Gestione speciale ad esaurimento Riforma fondiaria

Valore** 0,00 € Reddito Annuo Prodotto

Dati Catastali

Fg	Mapp	Sub	Cat	Note	Dettaglio
2	23			E	

** Valore valido ai soli fini di inventario determinato come segue:

LEGENDA NOTE

A	Applicazione del costo di acquisizione e/o realizzazione, eventualmente rivalutato.
B	Applicazione dei dati catastali elaborati e rivalutati secondo le norme fiscali.
C	Applicazione dei valori stimati dai Comitati tecnici regionali di valutazione ex L.r. n. 16/90.
D	Applicazione dei valori di stima esistenti, eventualmente rivalutati.
E	Valutazione da definire.
F	Valori stato patrimoniale APTR al 31/12/2012



Elenco beni appartenenti al patrimonio immobiliare della Giunta Regionale

TIPOLOGIA GESTIONE SPECIALE

3

N° SCHEDA **76** * si specifica che il progressivo di inserimento è univoco per ogni bene ed è stabilito in base alla data di inserimento a sistema dello stesso

Provincia L'AQUILA

Denominazione ABITAZIONE LUCO DEI MARSÌ (EX ARSSA)

Indirizzo LUCO DEI MARSÌ, VIA PETOGNA, 15



Descrizione alloggio 7 vani insistente su terreno di mq 510, corte

Utilizzazione occupato da terzi

Acquisizione Trasferito alla Regione ai sensi della L.r.29/2011 a far data dal 28.05.2012, elenco n. 2 della delib.GR 317/2012 Gestione speciale ad esaurimento Riforma fondiaria

Valore** 0,00 € Reddito Annuo Prodotto

Dati Catastali

Fg	Mapp	Sub	Cat	Note	Dettaglio
2	1160			E	
2	1139			E	

** Valore valido ai soli fini di inventario determinato come segue:

LEGENDA NOTE

A	Applicazione del costo di acquisizione e/o realizzazione, eventualmente rivalutato.
B	Applicazione dei dati catastali elaborati e rivalutati secondo le norme fiscali.
C	Applicazione dei valori stimati dai Comitati tecnici regionali di valutazione ex L.r. n. 16/90.
D	Applicazione dei valori di stima esistenti, eventualmente rivalutati.
E	Valutazione da definire.
F	Valori stato patrimoniale APTR al 31/12/2012



Elenco beni appartenenti al patrimonio immobiliare della Giunta Regionale

TIPOLOGIA GESTIONE SPECIALE

3

N° SCHEDA **77** * si specifica che il progressivo di inserimento è univoco per ogni bene ed è stabilito in base alla data di inserimento a sistema dello stesso

Provincia L'AQUILA

Denominazione EX CASA BORGIO RURALE (EX ARSSA)

Indirizzo TRASACCO, VIA MONTE BIANCO



Descrizione alloggio 7 vani

Utilizzazione occupato da terzi

Acquisizione Trasferito alla Regione ai sensi della L.r.29/2011 a far data dal 28.05.2012, elenco n. 2 della delib.GR 317/2012 Gestione speciale ad esaurimento Riforma fondiaria

Valore** 0,00 € Reddito Annuo Prodotto

Dati Catastali

Fg	Mapp	Sub	Cat	Note	Dettaglio
3	731	1A/2	E		

** Valore valido ai soli fini di inventario determinato come segue:

LEGENDA NOTE

A	Applicazione del costo di acquisizione e/o realizzazione, eventualmente rivalutato.
B	Applicazione dei dati catastali elaborati e rivalutati secondo le norme fiscali.
C	Applicazione dei valori stimati dai Comitati tecnici regionali di valutazione ex L.r. n. 16/90.
D	Applicazione dei valori di stima esistenti, eventualmente rivalutati.
E	Valutazione da definire.
F	Valori stato patrimoniale APTR al 31/12/2012



Elenco beni appartenenti al patrimonio immobiliare della Giunta Regionale

TIPOLOGIA GESTIONE SPECIALE

3

N° SCHEDA **78** * si specifica che il progressivo di inserimento è univoco per ogni bene ed è stabilito in base alla data di inserimento a sistema dello stesso

Provincia L'AQUILA

Denominazione EX AZIENDA 30 (E3X ARSSA)

Indirizzo ORTUCCHIO, STRADA 30 DEL FUCINO



Descrizione 3 magazzini in condizioni fatiscenti, corte

Utilizzazione non utilizzati, un magazzino occupato senza titolo

Acquisizione Trasferito alla Regione ai sensi della L.r.29/2011 a far data dal 28.05.2012, elenco n. 2 della delib.GR 317/2012 Gestione speciale ad esaurimento Riforma fondiaria

Valore** 0,00 € Reddito Annuo Prodotto

Dati Catastali

Fg	Mapp	Sub	Cat	Note	Dettaglio
18	514	1		E	
18	514	2		E	
18	514	3		E	
18	514	4		E	

** Valore valido ai soli fini di inventario determinato come segue:

LEGENDA NOTE

A	Applicazione del costo di acquisizione e/o realizzazione, eventualmente rivalutato.
B	Applicazione dei dati catastali elaborati e rivalutati secondo le norme fiscali.
C	Applicazione dei valori stimati dai Comitati tecnici regionali di valutazione ex L.r. n. 16/90.
D	Applicazione dei valori di stima esistenti, eventualmente rivalutati.
E	Valutazione da definire.
F	Valori stato patrimoniale APTR al 31/12/2012



Elenco beni appartenenti al patrimonio immobiliare della Giunta Regionale

TIPOLOGIA GESTIONE SPECIALE

3

N° SCHEDA **79** * si specifica che il progressivo di inserimento è univoco per ogni bene ed è stabilito in base alla data di inserimento a sistema dello stesso

Provincia L'AQUILA

Denominazione EX ESSICCATOIO (EX ARSSA)

Indirizzo ORTUCCHIO, STRADA 30 DEL FUCINO



Descrizione corte, cabina elettrica in condizioni fatiscenti, stazione di pompaggio ex essiccatoio in condizioni fatiscenti, ufficio pesa in condizioni fatiscenti, alloggio custode in condizioni fatiscenti, magazzino in condizioni fatiscenti, garage in condizioni fat

Utilizzazione non utilizzato

Acquisizione Trasferito alla Regione ai sensi della L.r.29/2011 a far data dal 28.05.2012, elenco n. 2 della delib.GR 317/2012 Gestione speciale ad esaurimento Riforma fondiaria

Valore** 125.000,00 € Reddito Annuo Prodotto

Dati Catastali

Fg	Mapp	Sub	Cat	Note	Dettaglio
19	879	1		D	
19	879	2		D	
19	879	3		D	
19	879	4		D	
19	879	5		D	
19	879	6		D	
19	879	7		D	
19	879	8		D	

** Valore valido ai soli fini di inventario determinato come segue:

LEGENDA NOTE

A	Applicazione del costo di acquisizione e/o realizzazione, eventualmente rivalutato.
B	Applicazione dei dati catastali elaborati e rivalutati secondo le norme fiscali.
C	Applicazione dei valori stimati dai Comitati tecnici regionali di valutazione ex L.r. n. 16/90.
D	Applicazione dei valori di stima esistenti, eventualmente rivalutati.
E	Valutazione da definire.
F	Valori stato patrimoniale APTR al 31/12/2012



Elenco beni appartenenti al patrimonio immobiliare della Giunta Regionale

TIPOLOGIA GESTIONE SPECIALE

3

N° SCHEDA * si specifica che il progressivo di inserimento è univoco per ogni bene ed è stabilito in base alla data di inserimento a sistema dello stessoProvincia Denominazione Indirizzo Descrizione Utilizzazione Acquisizione Valore** Reddito Annuo Prodotto

Dati Catastali

Fg	Mapp	Sub	Cat	Note	Dettaglio
18	5			E	

** Valore valido ai soli fini di inventario determinato come segue:

LEGENDA NOTE

A	Applicazione del costo di acquisizione e/o realizzazione, eventualmente rivalutato.
B	Applicazione dei dati catastali elaborati e rivalutati secondo le norme fiscali.
C	Applicazione dei valori stimati dai Comitati tecnici regionali di valutazione ex L.r. n. 16/90.
D	Applicazione dei valori di stima esistenti, eventualmente rivalutati.
E	Valutazione da definire.
F	Valori stato patrimoniale APTR al 31/12/2012

Elenco beni appartenenti al patrimonio immobiliare della Giunta Regionale

TIPOLOGIA

N° SCHEDA * si specifica che il progressivo di inserimento è univoco per ogni bene ed è stabilito in base alla data di inserimento a sistema dello stesso
 Provincia

Denominazione

Indirizzo



Descrizione

Utilizzazione

Acquisizione

Valore** Reddito Annuo Prodotto

Dati Catastali

Fg	Mapp	Sub	Cat	Note	Dettaglio
31	4	1		E	
31	4	2 A/3		E	
31	4	3 C/2		E	
31	4	4 C/2		E	

** Valore valido ai soli fini di inventario determinato come segue:

LEGENDA NOTE

A	Applicazione del costo di acquisizione e/o realizzazione, eventualmente rivalutato.
B	Applicazione dei dati catastali elaborati e rivalutati secondo le norme fiscali.
C	Applicazione dei valori stimati dai Comitati tecnici regionali di valutazione ex L.r. n. 16/90.
D	Applicazione dei valori di stima esistenti, eventualmente rivalutati.
E	Valutazione da definire.
F	Valori stato patrimoniale APTR al 31/12/2012



Elenco beni appartenenti al patrimonio immobiliare della Giunta Regionale

TIPOLOGIA GESTIONE SPECIALE

3

N° SCHEDA * si specifica che il progressivo di inserimento è univoco per ogni bene ed è stabilito in base alla data di inserimento a sistema dello stessoProvincia Denominazione Indirizzo Descrizione Utilizzazione Acquisizione Valore** Reddito Annuo Prodotto

Dati Catastali

Fg	Mapp	Sub	Cat	Note	Dettaglio
36	642	8		E	
36	642	27		E	
36	642	28		E	

** Valore valido ai soli fini di inventario determinato come segue:

LEGENDA NOTE

A	Applicazione del costo di acquisizione e/o realizzazione, eventualmente rivalutato.
B	Applicazione dei dati catastali elaborati e rivalutati secondo le norme fiscali.
C	Applicazione dei valori stimati dai Comitati tecnici regionali di valutazione ex L.r. n. 16/90.
D	Applicazione dei valori di stima esistenti, eventualmente rivalutati.
E	Valutazione da definire.
F	Valori stato patrimoniale APTR al 31/12/2012



Elenco beni appartenenti al patrimonio immobiliare della Giunta Regionale

TIPOLOGIA GESTIONE SPECIALE

3

N° SCHEDA **83** * si specifica che il progressivo di inserimento è univoco per ogni bene ed è stabilito in base alla data di inserimento a sistema dello stesso

Provincia L'AQUILA

Denominazione SCUOLA ELEMENTARE (EX ARSSA)

Indirizzo CELANO, VIA BORGIO STRADA 14



Descrizione scuola mc 1731

Utilizzazione comune di Celano

Acquisizione Trasferito alla Regione ai sensi della L.r.29/2011 a far data dal 28.05.2012, elenco n. 2 della delib.GR 317/2012 Gestione speciale ad esaurimento Riforma fondiaria

Valore** 0,00 € Reddito Annuo Prodotto

Dati Catastali

Fg	Mapp	Sub	Cat	Note	Dettaglio
36	643			E	

** Valore valido ai soli fini di inventario determinato come segue:

LEGENDA NOTE

A	Applicazione del costo di acquisizione e/o realizzazione, eventualmente rivalutato.
B	Applicazione dei dati catastali elaborati e rivalutati secondo le norme fiscali.
C	Applicazione dei valori stimati dai Comitati tecnici regionali di valutazione ex L.r. n. 16/90.
D	Applicazione dei valori di stima esistenti, eventualmente rivalutati.
E	Valutazione da definire.
F	Valori stato patrimoniale APTR al 31/12/2012



Elenco beni appartenenti al patrimonio immobiliare della Giunta Regionale

TIPOLOGIA GESTIONE SPECIALE

3

N° SCHEDA **84** * si specifica che il progressivo di inserimento è univoco per ogni bene ed è stabilito in base alla data di inserimento a sistema dello stesso

Provincia L'AQUILA

Denominazione STALLA (EX ARSSA)

Indirizzo CELANO, VIA BORGO STRADA, 60



Descrizione stalla mq 165

Utilizzazione non utilizzato

Acquisizione Trasferito alla Regione ai sensi della L.r.29/2011 a far data dal 28.05.2012, elenco n. 2 della delib.GR 317/2012 Gestione speciale ad esaurimento Riforma fondiaria

Valore** 0,00 € Reddito Annuo Prodotto

Dati Catastali

Fg	Mapp	Sub	Cat	Note	Dettaglio
38	6194			E	

** Valore valido ai soli fini di inventario determinato come segue:

LEGENDA NOTE

A	Applicazione del costo di acquisizione e/o realizzazione, eventualmente rivalutato.
B	Applicazione dei dati catastali elaborati e rivalutati secondo le norme fiscali.
C	Applicazione dei valori stimati dai Comitati tecnici regionali di valutazione ex L.r. n. 16/90.
D	Applicazione dei valori di stima esistenti, eventualmente rivalutati.
E	Valutazione da definire.
F	Valori stato patrimoniale APTR al 31/12/2012



Elenco beni appartenenti al patrimonio immobiliare della Giunta Regionale

TIPOLOGIA GESTIONE SPECIALE

3

N° SCHEDA **85** * si specifica che il progressivo di inserimento è univoco per ogni bene ed è stabilito in base alla data di inserimento a sistema dello stesso

Provincia L'AQUILA

Denominazione TERRENO CON FABBRICATO (EX ARSSA)

Indirizzo AVEZZANO, VIA SANT'ANDREA



Descrizione struttura in cemento armato realizzata su terreno Regione Abruzzo

Utilizzazione occupato da terzi

Acquisizione Trasferito alla Regione ai sensi della L.r.29/2011 a far data dal 28.05.2012, elenco n. 2 della delib.GR 317/2012 Gestione speciale ad esaurimento Riforma fondiaria

Valore** 92.000,00 € Reddito Annuo Prodotto

Dati Catastali

Fg	Mapp	Sub	Cat	Note	Dettaglio
36	270	3		D	
36	270	4		D	
36	270	5		D	
36	270	6		D	
36	270	7		D	
36	270	8		D	
36	270	9		D	
36	270	10		D	

** Valore valido ai soli fini di inventario determinato come segue:

LEGENDA NOTE

A	Applicazione del costo di acquisizione e/o realizzazione, eventualmente rivalutato.
B	Applicazione dei dati catastali elaborati e rivalutati secondo le norme fiscali.
C	Applicazione dei valori stimati dai Comitati tecnici regionali di valutazione ex L.r. n. 16/90.
D	Applicazione dei valori di stima esistenti, eventualmente rivalutati.
E	Valutazione da definire.
F	Valori stato patrimoniale APTR al 31/12/2012



Elenco beni appartenenti al patrimonio immobiliare della Giunta Regionale

TIPOLOGIA GESTIONE SPECIALE

3

N° SCHEDA **86** * si specifica che il progressivo di inserimento è univoco per ogni bene ed è stabilito in base alla data di inserimento a sistema dello stesso

Provincia L'AQUILA

Denominazione TERRENO CON FABBRICATO (EX ARSSA)

Indirizzo AVEZZANO, VIA SANT'ANDREA



Descrizione terreno edificato con fabbricato composto da due appartamenti ed autorimessa

Utilizzazione occupato da terzi

Acquisizione Trasferito alla Regione ai sensi della L.r.29/2011 a far data dal 28.05.2012, elenco n. 2 della delib.GR 317/2012 Gestione speciale ad esaurimento Riforma fondiaria

Valore** 0,00 € Reddito Annuo Prodotto

Dati Catastali

Fg	Mapp	Sub	Cat	Note	Dettaglio
36	272	1		E	
36	272	2		E	
36	272	3		E	
36	272	4		E	

** Valore valido ai soli fini di inventario determinato come segue:

LEGENDA NOTE

A	Applicazione del costo di acquisizione e/o realizzazione, eventualmente rivalutato.
B	Applicazione dei dati catastali elaborati e rivalutati secondo le norme fiscali.
C	Applicazione dei valori stimati dai Comitati tecnici regionali di valutazione ex L.r. n. 16/90.
D	Applicazione dei valori di stima esistenti, eventualmente rivalutati.
E	Valutazione da definire.
F	Valori stato patrimoniale APTR al 31/12/2012



Elenco beni appartenenti al patrimonio immobiliare della Giunta Regionale

TIPOLOGIA GESTIONE SPECIALE

3

N° SCHEDA **87** * si specifica che il progressivo di inserimento è univoco per ogni bene ed è stabilito in base alla data di inserimento a sistema dello stesso

Provincia L'AQUILA

Denominazione TERRENO CON FABBRICATO (EX ARSSA)

Indirizzo AVEZZANO, VIA SANT'ANDREA



Descrizione terreno edificato con fabbricato di 7 vani

Utilizzazione occupato da terzi

Acquisizione Trasferito alla Regione ai sensi della L.r.29/2011 a far data dal 28.05.2012, elenco n. 2 della delib.GR 317/2012 Gestione speciale ad esaurimento Riforma fondiaria

Valore** 38.000,00 € Reddito Annuo Prodotto

Dati Catastali

Fg	Mapp	Sub	Cat	Note	Dettaglio
36	803			D	

** Valore valido ai soli fini di inventario determinato come segue:

LEGENDA NOTE

A	Applicazione del costo di acquisizione e/o realizzazione, eventualmente rivalutato.
B	Applicazione dei dati catastali elaborati e rivalutati secondo le norme fiscali.
C	Applicazione dei valori stimati dai Comitati tecnici regionali di valutazione ex L.r. n. 16/90.
D	Applicazione dei valori di stima esistenti, eventualmente rivalutati.
E	Valutazione da definire.
F	Valori stato patrimoniale APTR al 31/12/2012



Elenco beni appartenenti al patrimonio immobiliare della Giunta Regionale

TIPOLOGIA GESTIONE SPECIALE

3

N° SCHEDA **88** * si specifica che il progressivo di inserimento è univoco per ogni bene ed è stabilito in base alla data di inserimento a sistema dello stesso

Provincia L'AQUILA

Denominazione TERRENO CON FABBRICATO (EX ARSSA)

Indirizzo AVEZZANO, VIA SANT'ANDREA



Descrizione terreno edificato con fabbricato composto da un appartamenti e due autorimesse

Utilizzazione occupato da terzi

Acquisizione Trasferito alla Regione ai sensi della L.r.29/2011 a far data dal 28.05.2012, elenco n. 2 della delib.GR 317/2012 Gestione speciale ad esaurimento Riforma fondiaria

Valore** 0,00 € Reddito Annuo Prodotto

Dati Catastali

Fg	Mapp	Sub	Cat	Note	Dettaglio
36	269	1		E	
36	269	2		E	
36	269	3		E	
36	269	4		E	

** Valore valido ai soli fini di inventario determinato come segue:

LEGENDA NOTE

A	Applicazione del costo di acquisizione e/o realizzazione, eventualmente rivalutato.
B	Applicazione dei dati catastali elaborati e rivalutati secondo le norme fiscali.
C	Applicazione dei valori stimati dai Comitati tecnici regionali di valutazione ex L.r. n. 16/90.
D	Applicazione dei valori di stima esistenti, eventualmente rivalutati.
E	Valutazione da definire.
F	Valori stato patrimoniale APTR al 31/12/2012



Elenco beni appartenenti al patrimonio immobiliare della Giunta Regionale

TIPOLOGIA GESTIONE SPECIALE

3

N° SCHEDA **89** * si specifica che il progressivo di inserimento è univoco per ogni bene ed è stabilito in base alla data di inserimento a sistema dello stesso

Provincia L'AQUILA

Denominazione TERRENO CON FABBRICATO (EX ARSSA)

Indirizzo AVEZZANO, VIA SANT'ANDREA



Descrizione terreno edificato con fabbricato composto da due appartamenti ed autorimessa

Utilizzazione occupato da terzi

Acquisizione Trasferito alla Regione ai sensi della L.r.29/2011 a far data dal 28.05.2012, elenco n. 2 della delib.GR 317/2012 Gestione speciale ad esaurimento Riforma fondiaria

Valore** 0,00 € Reddito Annuo Prodotto

Dati Catastali

Fg	Mapp	Sub	Cat	Note	Dettaglio
36	942	2		E	
36	942	3		E	
36	942	4		E	

** Valore valido ai soli fini di inventario determinato come segue:

LEGENDA NOTE

A	Applicazione del costo di acquisizione e/o realizzazione, eventualmente rivalutato.
B	Applicazione dei dati catastali elaborati e rivalutati secondo le norme fiscali.
C	Applicazione dei valori stimati dai Comitati tecnici regionali di valutazione ex L.r. n. 16/90.
D	Applicazione dei valori di stima esistenti, eventualmente rivalutati.
E	Valutazione da definire.
F	Valori stato patrimoniale APTR al 31/12/2012



Elenco beni appartenenti al patrimonio immobiliare della Giunta Regionale

TIPOLOGIA GESTIONE SPECIALE

3

N° SCHEDA **90** * si specifica che il progressivo di inserimento è univoco per ogni bene ed è stabilito in base alla data di inserimento a sistema dello stesso

Provincia L'AQUILA

Denominazione TERRENO CON FABBRICATO (EX ARSSA)

Indirizzo AVEZZANO, VIA SANT'ANDREA



Descrizione terreno edificato con fabbricato composto da un appartamenti e un magazzino

Utilizzazione occupato da terzi

Acquisizione Trasferito alla Regione ai sensi della L.r.29/2011 a far data dal 28.05.2012, elenco n. 2 della delib.GR 317/2012 Gestione speciale ad esaurimento Riforma fondiaria

Valore** 0,00 € Reddito Annuo Prodotto

Dati Catastali

Fg	Mapp	Sub	Cat	Note	Dettaglio
36	340	2		E	
36	340	3		E	

** Valore valido ai soli fini di inventario determinato come segue:

LEGENDA NOTE

A	Applicazione del costo di acquisizione e/o realizzazione, eventualmente rivalutato.
B	Applicazione dei dati catastali elaborati e rivalutati secondo le norme fiscali.
C	Applicazione dei valori stimati dai Comitati tecnici regionali di valutazione ex L.r. n. 16/90.
D	Applicazione dei valori di stima esistenti, eventualmente rivalutati.
E	Valutazione da definire.
F	Valori stato patrimoniale APTR al 31/12/2012



Elenco beni appartenenti al patrimonio immobiliare della Giunta Regionale

TIPOLOGIA GESTIONE SPECIALE

3

N° SCHEDA **91** * si specifica che il progressivo di inserimento è univoco per ogni bene ed è stabilito in base alla data di inserimento a sistema dello stesso

Provincia L'AQUILA

Denominazione TERRENO CON FABBRICATO (EX ARSSA)

Indirizzo AVEZZANO, VIA SANT'ANDREA



Descrizione terreno edificato con fabbricato composto da un appartamenti e un magazzino

Utilizzazione occupato da terzi

Acquisizione Trasferito alla Regione ai sensi della L.r.29/2011 a far data dal 28.05.2012, elenco n. 2 della delib.GR 317/2012 Gestione speciale ad esaurimento Riforma fondiaria

Valore** 0,00 € Reddito Annuo Prodotto

Dati Catastali

Fg	Mapp	Sub	Cat	Note	Dettaglio
36	273	1		E	
36	273	2		E	
36	273	3		E	

** Valore valido ai soli fini di inventario determinato come segue:

LEGENDA NOTE

A	Applicazione del costo di acquisizione e/o realizzazione, eventualmente rivalutato.
B	Applicazione dei dati catastali elaborati e rivalutati secondo le norme fiscali.
C	Applicazione dei valori stimati dai Comitati tecnici regionali di valutazione ex L.r. n. 16/90.
D	Applicazione dei valori di stima esistenti, eventualmente rivalutati.
E	Valutazione da definire.
F	Valori stato patrimoniale APTR al 31/12/2012



Elenco beni appartenenti al patrimonio immobiliare della Giunta Regionale

TIPOLOGIA GESTIONE SPECIALE

3

N° SCHEDA 92 * si specifica che il progressivo di inserimento è univoco per ogni bene ed è stabilito in base alla data di inserimento a sistema dello stesso

Provincia L'AQUILA

Denominazione TERRENO CON FABBRICATO (EX ARSSA)

Indirizzo AVEZZANO, VIA SANT'ANDREA



Descrizione terreno edificato con fabbricato di 8 vani

Utilizzazione occupato da terzi

Acquisizione Trasferito alla Regione ai sensi della L.r.29/2011 a far data dal 28.05.2012, elenco n. 2 della delib.GR 317/2012 Gestione speciale ad esaurimento Riforma fondiaria

Valore** 0,00 € Reddito Annuo Prodotto

Dati Catastali

Fg	Mapp	Sub	Cat	Note	Dettaglio
36	914			E	

** Valore valido ai soli fini di inventario determinato come segue:

LEGENDA NOTE

A	Applicazione del costo di acquisizione e/o realizzazione, eventualmente rivalutato.
B	Applicazione dei dati catastali elaborati e rivalutati secondo le norme fiscali.
C	Applicazione dei valori stimati dai Comitati tecnici regionali di valutazione ex L.r. n. 16/90.
D	Applicazione dei valori di stima esistenti, eventualmente rivalutati.
E	Valutazione da definire.
F	Valori stato patrimoniale APTR al 31/12/2012

Elenco beni appartenenti al patrimonio immobiliare della Giunta Regionale

TIPOLOGIA

N° SCHEDA * si specifica che il progressivo di inserimento è univoco per ogni bene ed è stabilito in base alla data di inserimento a sistema dello stesso
 Provincia

Denominazione

Indirizzo



Descrizione

Utilizzazione

Acquisizione

Valore** Reddito Annuo Prodotto

Dati Catastali

Fg	Mapp	Sub	Cat	Note	Dettaglio
71	1432			E	

** Valore valido ai soli fini di inventario determinato come segue:

LEGENDA NOTE

A	Applicazione del costo di acquisizione e/o realizzazione, eventualmente rivalutato.
B	Applicazione dei dati catastali elaborati e rivalutati secondo le norme fiscali.
C	Applicazione dei valori stimati dai Comitati tecnici regionali di valutazione ex L.r. n. 16/90.
D	Applicazione dei valori di stima esistenti, eventualmente rivalutati.
E	Valutazione da definire.
F	Valori stato patrimoniale APTR al 31/12/2012



Elenco beni appartenenti al patrimonio immobiliare della Giunta Regionale

TIPOLOGIA GESTIONE SPECIALE

3

N° SCHEDA **94** * si specifica che il progressivo di inserimento è univoco per ogni bene ed è stabilito in base alla data di inserimento a sistema dello stesso

Provincia L'AQUILA

Denominazione CABINA ELETTRICA IPSAA (EX ARSSA)

Indirizzo AVEZZANO, VIA S.M. DELLE CASE



Descrizione cabina elettrica

Utilizzazione enel

Acquisizione Trasferito alla Regione ai sensi della L.r.29/2011 a far data dal 28.05.2012, elenco n. 2 della delib.GR 317/2012 Gestione speciale ad esaurimento Riforma fondiaria

Valore** 0,00 € Reddito Annuo Prodotto

Dati Catastali

Fg	Mapp	Sub	Cat	Note	Dettaglio
34	686			E	

** Valore valido ai soli fini di inventario determinato come segue:

LEGENDA NOTE

A	Applicazione del costo di acquisizione e/o realizzazione, eventualmente rivalutato.
B	Applicazione dei dati catastali elaborati e rivalutati secondo le norme fiscali.
C	Applicazione dei valori stimati dai Comitati tecnici regionali di valutazione ex L.r. n. 16/90.
D	Applicazione dei valori di stima esistenti, eventualmente rivalutati.
E	Valutazione da definire.
F	Valori stato patrimoniale APTR al 31/12/2012



Elenco beni appartenenti al patrimonio immobiliare della Giunta Regionale

TIPOLOGIA GESTIONE SPECIALE

3

N° SCHEDA 95 * si specifica che il progressivo di inserimento è univoco per ogni bene ed è stabilito in base alla data di inserimento a sistema dello stesso

Provincia L'AQUILA

Denominazione CABINA ELETTRICA VIA SANTE MARIE (EX ARSSA)

Indirizzo AVEZZANO, VIA SANTE MARIE



Descrizione cabina elettrica

Utilizzazione enel

Acquisizione Trasferito alla Regione ai sensi della L.r.29/2011 a far data dal 28.05.2012, elenco n. 2 della delib.GR 317/2012 Gestione speciale ad esaurimento Riforma fondiaria

Valore** 0,00 € Reddito Annuo Prodotto

Dati Catastali

Fg	Mapp	Sub	Cat	Note	Dettaglio
34	948			E	

** Valore valido ai soli fini di inventario determinato come segue:

LEGENDA NOTE

A	Applicazione del costo di acquisizione e/o realizzazione, eventualmente rivalutato.
B	Applicazione dei dati catastali elaborati e rivalutati secondo le norme fiscali.
C	Applicazione dei valori stimati dai Comitati tecnici regionali di valutazione ex L.r. n. 16/90.
D	Applicazione dei valori di stima esistenti, eventualmente rivalutati.
E	Valutazione da definire.
F	Valori stato patrimoniale APTR al 31/12/2012



Elenco beni appartenenti al patrimonio immobiliare della Giunta Regionale

TIPOLOGIA GESTIONE SPECIALE

3

N° SCHEDA 96 * si specifica che il progressivo di inserimento è univoco per ogni bene ed è stabilito in base alla data di inserimento a sistema dello stesso

Provincia L'AQUILA

Denominazione CABINA ELETTRICA CERCHIO EX ARSSA)

Indirizzo CERCHIO, STRADA CIRCONFUCENSE



Descrizione cabina elettrica

Utilizzazione enel

Acquisizione Trasferito alla Regione ai sensi della L.r.29/2011 a far data dal 28.05.2012, elenco n. 2 della delib.GR 317/2012 Gestione speciale ad esaurimento Riforma fondiaria

Valore** 0,00 € Reddito Annuo Prodotto

Dati Catastali

Fg	Mapp	Sub	Cat	Note	Dettaglio
14	821			E	

** Valore valido ai soli fini di inventario determinato come segue:

LEGENDA NOTE

A	Applicazione del costo di acquisizione e/o realizzazione, eventualmente rivalutato.
B	Applicazione dei dati catastali elaborati e rivalutati secondo le norme fiscali.
C	Applicazione dei valori stimati dai Comitati tecnici regionali di valutazione ex L.r. n. 16/90.
D	Applicazione dei valori di stima esistenti, eventualmente rivalutati.
E	Valutazione da definire.
F	Valori stato patrimoniale APTR al 31/12/2012



Elenco beni appartenenti al patrimonio immobiliare della Giunta Regionale

TIPOLOGIA GESTIONE SPECIALE

3

N° SCHEDA 97 * si specifica che il progressivo di inserimento è univoco per ogni bene ed è stabilito in base alla data di inserimento a sistema dello stesso

Provincia L'AQUILA

Denominazione EX CASA DI GUARDIA (EX ARSSA)

Indirizzo CERCHIO, STRADA CIRCONFUCENSE



Descrizione ex casa di guardia

Utilizzazione comune di Cerchio

Acquisizione Trasferito alla Regione ai sensi della L.r.29/2011 a far data dal 28.05.2012, elenco n. 2 della delib.GR 317/2012 Gestione speciale ad esaurimento Riforma fondiaria

Valore** 0,00 € Reddito Annuo Prodotto

Dati Catastali

Fg	Mapp	Sub	Cat	Note	Dettaglio
14	8			E	

** Valore valido ai soli fini di inventario determinato come segue:

LEGENDA NOTE

A	Applicazione del costo di acquisizione e/o realizzazione, eventualmente rivalutato.
B	Applicazione dei dati catastali elaborati e rivalutati secondo le norme fiscali.
C	Applicazione dei valori stimati dai Comitati tecnici regionali di valutazione ex L.r. n. 16/90.
D	Applicazione dei valori di stima esistenti, eventualmente rivalutati.
E	Valutazione da definire.
F	Valori stato patrimoniale APTR al 31/12/2012



Elenco beni appartenenti al patrimonio immobiliare della Giunta Regionale

TIPOLOGIA GESTIONE SPECIALE

3

N° SCHEDA **98** * si specifica che il progressivo di inserimento è univoco per ogni bene ed è stabilito in base alla data di inserimento a sistema dello stesso

Provincia L'AQUILA

Denominazione STALLE VILLAGGIO S. BERARDO (EX ARSSA)

Indirizzo PESCINA, VILLAGGIO S. BERARDO



Descrizione stalla mq 50, stalla mq 52, stalla mq 90, stalla mq 58, stalla mq 64, stalla mq 48, stalla mq 90, stalla mq 60, stalla mq 120, stalla mq 109, stalla mq 66, stalla mq 107, stalla mq 72, stalla , stalla mq 85, stalla mq 75, stalla mq 170, stalla mq 155, sta

Utilizzazione occupato da terzi

Acquisizione Trasferito alla Regione ai sensi della L.r.29/2011 a far data dal 28.05.2012, elenco n. 2 della delib.GR 317/2012 Gestione speciale ad esaurimento Riforma fondiaria

Valore** 0,00 € Reddito Annuo Prodotto

Dati Catastali

Fg	Mapp	Sub	Cat	Note	Dettaglio
17	1183			E	
17	1184			E	
17	1185			E	
17	1186			E	
17	1187			E	
17	1188			E	
17	1189			E	
17	1190			E	
17	1191			E	
17	1192			E	
17	1193			E	
17	1194			E	
17	1195			E	
17	1196			E	
17	1197			E	
17	1198			E	
17	1199			E	
17	1200			E	
17	1201			E	
17	1202			E	
17	1204			E	
17	1205			E	
17	1206			E	

** Valore valido ai soli fini di inventario determinato come segue:

LEGENDA NOTE

A	Applicazione del costo di acquisizione e/o realizzazione, eventualmente rivalutato.
B	Applicazione dei dati catastali elaborati e rivalutati secondo le norme fiscali.
C	Applicazione dei valori stimati dai Comitati tecnici regionali di valutazione ex L.r. n. 16/90.
D	Applicazione dei valori di stima esistenti, eventualmente rivalutati.
E	Valutazione da definire.
F	Valori stato patrimoniale APTR al 31/12/2012



Elenco beni appartenenti al patrimonio immobiliare della Giunta Regionale

TIPOLOGIA **GESTIONE SPECIALE**

3

N° SCHEDA **99** * si specifica che il progressivo di inserimento è univoco per ogni bene ed è stabilito in base alla data di inserimento a sistema dello stessoProvincia **L'AQUILA**Denominazione **MAGAZZINI EX COOP. FUCINO EST (EX ARSSA)**Indirizzo **GIOIA DEI MARSÌ, VIA CATENE**Descrizione **2 magazzini, alloggio custode, corte**Utilizzazione **occupato da terzi / occupato da Comune Gioia dei Marsi (AQ)**Acquisizione **Trasferito alla Regione ai sensi della L.r.29/2011 a far data dal 28.05.2012, elenco n. 2 della delib.GR 317/2012 Gestione speciale ad esaurimento Riforma fondiaria**Valore** **0,00 €** Reddito Annuo Prodotto

Dati Catastali

Fg	Mapp	Sub	Cat	Note	Dettaglio
11	164	1		E	
11	164	2		E	
11	164	3		E	
11	58			E	

** Valore valido ai soli fini di inventario determinato come segue:

LEGENDA NOTE

A	Applicazione del costo di acquisizione e/o realizzazione, eventualmente rivalutato.
B	Applicazione dei dati catastali elaborati e rivalutati secondo le norme fiscali.
C	Applicazione dei valori stimati dai Comitati tecnici regionali di valutazione ex L.r. n. 16/90.
D	Applicazione dei valori di stima esistenti, eventualmente rivalutati.
E	Valutazione da definire.
F	Valori stato patrimoniale APTR al 31/12/2012

Elenco beni appartenenti al patrimonio immobiliare della Giunta Regionale

TIPOLOGIA **GESTIONE SPECIALE**

3

N° SCHEDA **100** * si specifica che il progressivo di inserimento è univoco per ogni bene ed è stabilito in base alla data di inserimento a sistema dello stesso

Provincia **L'AQUILA**

Denominazione **TERRENI EX ARSSA**

Indirizzo **AVEZZANO**



Descrizione **terreni per complessivi ettari 10,5147, terreni ex ferrovia saza per complessivi ettari 1,3315, terreni per complessivi ettari 4,4040, terreni strada accesso per complessivi ettari 0,2329, terreni per complessivi ettari 23,7375, ettari TOTALI 40,2206**

Utilizzazione **terreno strada accesso, Comune di avezzano, per complessivi mq 2329; alcuni terreni, Curia Vescovile per complessivi mq 21520 e Comune di Avezzano per complessivi mq 690.**

Acquisizione **Trasferito alla Regione ai sensi della L.r.29/2011 a far data dal 28.05.2012, elenco n. 1 della delib.GR 317/2012 Gestione speciale ad esaurimento Riforma fondiaria**

Valore** **250.518,13 €** Reddito Annuo Prodotto **0,00 €**

Dati Catastali

Fg	Mapp	Sub	Cat	Note	Dettaglio
35	2078			B	
35	2079			B	
35	318			B	
62	1054			B	
62	1055			B	
62	1056			B	
62	1057			B	
62	1058			B	
62	1059			B	
62	1060			B	
62	1061			B	
62	1062			B	
62	1063			B	
62	1215			B	
62	363			B	
62	17			B	
62	427			B	
62	620			B	
62	664			B	
62	665			B	
62	666			B	
62	667			B	
62	668			B	
62	1201			B	
62	1202			B	
62	1203			B	
62	1205			B	
62	1206			B	
62	1207			B	
62	1208			B	
62	1209			B	

** Valore valido ai soli fini di inventario determinato come segue:

LEGENDA NOTE

A	Applicazione del costo di acquisizione e/o realizzazione, eventualmente rivalutato.
B	Applicazione dei dati catastali elaborati e rivalutati secondo le norme fiscali.
C	Applicazione dei valori stimati dai Comitati tecnici regionali di valutazione ex L.r. n. 16/90.
D	Applicazione dei valori di stima esistenti, eventualmente rivalutati.
E	Valutazione da definire.
F	Valori stato patrimoniale APTR al 31/12/2012



Elenco beni appartenenti al patrimonio immobiliare della Giunta Regionale

TIPOLOGIA GESTIONE SPECIALE

3

Fg	Mapp	Sub	Cat	Note	Dettaglio
62	1210			B	
62	1211			B	
62	1212			B	
62	1213			B	
62	1214			B	
62	1216			E	
62	990			E	
62	991			E	
62	992			E	
62	993			E	
62	994			E	
62	995			E	
62	996			E	
63	24			B	
63	451			B	
63	901			B	
63	452			B	
34	687			B	
77	199			B	
77	200			B	
77	201			B	
77	202			B	
77	203			B	
77	204			B	
5	1581			B	
5	1576			B	
5	1578			B	
5	1646			B	
5	1648			B	
5	1649			B	
5	1650			B	
5	1652			B	
5	1526			B	
37	1343			B	
37	1344			B	
37	1345			B	
37	1346			B	
37	1347			B	
37	1348			B	
37	1351			B	
37	340			B	
68	154			B	
69	163			B	
69	164			B	
69	165			B	
69	202			B	
69	203			B	
69	204			B	
69	205			B	
72	49			B	
72	55			B	
62	1237			B	
62	1296			B	

** Valore valido ai soli fini di inventario determinato come segue:

LEGENDA NOTE

A	Applicazione del costo di acquisizione e/o realizzazione, eventualmente rivalutato.
B	Applicazione dei dati catastali elaborati e rivalutati secondo le norme fiscali.
C	Applicazione dei valori stimati dai Comitati tecnici regionali di valutazione ex L.r. n. 16/90.
D	Applicazione dei valori di stima esistenti, eventualmente rivalutati.
E	Valutazione da definire.
F	Valori stato patrimoniale APTR al 31/12/2012



Elenco beni appartenenti al patrimonio immobiliare della Giunta Regionale

TIPOLOGIA GESTIONE SPECIALE

3

Fg	Mapp	Sub	Cat	Note	Dettaglio
62	1243			B	
62	881			B	
62	15			B	
63	448			B	
63	23			B	
63	12			B	
63	449			B	
77	741			B	
38	313			B	
38	239			B	
42	36			B	
42	465			B	
42	184			B	
44	184			B	
44	215			B	
44	238			B	
44	1			B	
44	239			B	
44	200			B	
62	981			B	
62	1130			B	
62	1131			B	
62	228			B	
62	29			B	
62	571			B	
63	259			B	
63	300			B	
63	431			B	
63	902			B	
63	321			B	
63	400			B	
63	469			B	
63	733			B	
63	446			B	

** Valore valido ai soli fini di inventario determinato come segue:

LEGENDA NOTE

A	Applicazione del costo di acquisizione e/o realizzazione, eventualmente rivalutato.
B	Applicazione dei dati catastali elaborati e rivalutati secondo le norme fiscali.
C	Applicazione dei valori stimati dai Comitati tecnici regionali di valutazione ex L.r. n. 16/90.
D	Applicazione dei valori di stima esistenti, eventualmente rivalutati.
E	Valutazione da definire.
F	Valori stato patrimoniale APTR al 31/12/2012

Elenco beni appartenenti al patrimonio immobiliare della Giunta Regionale

TIPOLOGIA **GESTIONE SPECIALE**

3

N° SCHEDA **101** * si specifica che il progressivo di inserimento è univoco per ogni bene ed è stabilito in base alla data di inserimento a sistema dello stesso

Provincia **L'AQUILA**

Denominazione **TERRENI EX ARSSA**

Indirizzo **LUCO DEI MARSÌ**



Descrizione **terreni per complessivi ettari 13,2862, terreno ex ferrovia saza mq 990**

Utilizzazione **terreno ex ferrovia saza a terzi, terreno mq 1809 a Comune Luco dei Marsi, terreno mq 510 a terzi**

Acquisizione **Trasferito alla Regione ai sensi della L.r.29/2011 a far data dal 28.05.2012, elenco n. 1 della delib.GR 317/2012 Gestione speciale ad esaurimento Riforma fondiaria**

Valore** **72.138,63 €** Reddito Annuo Prodotto **0,00 €**

Dati Catastali

Fg	Mapp	Sub	Cat	Note	Dettaglio
6	1686			B	
2	128			B	
2	389			B	
2	390			B	
2	393			B	
6	375			B	
6	458			B	
3	1			B	
3	1271			B	
3	1272			B	
3	658			B	
3	659			B	
3	660			B	
3	662			B	
3	664			B	
3	666			B	
3	668			B	
3	669			B	
3	670			B	
2	1158			B	
2	1159			B	

** Valore valido ai soli fini di inventario determinato come segue:

LEGENDA NOTE

A	Applicazione del costo di acquisizione e/o realizzazione, eventualmente rivalutato.
B	Applicazione dei dati catastali elaborati e rivalutati secondo le norme fiscali.
C	Applicazione dei valori stimati dai Comitati tecnici regionali di valutazione ex L.r. n. 16/90.
D	Applicazione dei valori di stima esistenti, eventualmente rivalutati.
E	Valutazione da definire.
F	Valori stato patrimoniale APTR al 31/12/2012



Elenco beni appartenenti al patrimonio immobiliare della Giunta Regionale

TIPOLOGIA GESTIONE SPECIALE

3

N° SCHEDA 102 * si specifica che il progressivo di inserimento è univoco per ogni bene ed è stabilito in base alla data di inserimento a sistema dello stesso

Provincia L'AQUILA

Denominazione TERRENI EX ARSSA

Indirizzo TRASACCO



Descrizione terreni per complessivi ettari 30,1648

Utilizzazione

Acquisizione Trasferito alla Regione ai sensi della L.r.29/2011 a far data dal 28.05.2012, elenco n. 1 della delib.GR 317/2012 Gestione speciale ad esaurimento Riforma fondiaria

Valore** 168.302,88 € Reddito Annuo Prodotto 0,00 €

Dati Catastali

Fg	Mapp	Sub	Cat	Note	Dettaglio
1	686			B	
4	274			B	
1	38			B	
1	4			B	
1	40			B	
1	623			B	
2	19			B	
2	21			B	
2	22			B	
2	24			B	
2	25			B	
2	3			B	
2	31			B	
2	4			B	
3	11			B	
3	9			B	
4	5			B	
1	392			B	
1	471			B	
1	486			B	
1	629			B	
2	33			B	
2	341			B	
2	353			B	
2	356			B	
3	113			B	
3	1432			B	
3	1574			B	
3	1576			B	
3	175			B	
3	226			B	

** Valore valido ai soli fini di inventario determinato come segue:

LEGENDA NOTE

A	Applicazione del costo di acquisizione e/o realizzazione, eventualmente rivalutato.
B	Applicazione dei dati catastali elaborati e rivalutati secondo le norme fiscali.
C	Applicazione dei valori stimati dai Comitati tecnici regionali di valutazione ex L.r. n. 16/90.
D	Applicazione dei valori di stima esistenti, eventualmente rivalutati.
E	Valutazione da definire.
F	Valori stato patrimoniale APTR al 31/12/2012



Elenco beni appartenenti al patrimonio immobiliare della Giunta Regionale

TIPOLOGIA GESTIONE SPECIALE

3

Fg	Mapp	Sub	Cat	Note	Dettaglio
3	335			B	
3	521			B	
3	529			B	
3	532			B	
3	539			B	
3	839			B	
3	860			B	
3	864			B	
3	875			B	
3	882			B	
4	122			B	
0	266			B	
0	273			B	

** Valore valido ai soli fini di inventario determinato come segue:

LEGENDA NOTE

A	Applicazione del costo di acquisizione e/o realizzazione, eventualmente rivalutato.
B	Applicazione dei dati catastali elaborati e rivalutati secondo le norme fiscali.
C	Applicazione dei valori stimati dai Comitati tecnici regionali di valutazione ex L.r. n. 16/90.
D	Applicazione dei valori di stima esistenti, eventualmente rivalutati.
E	Valutazione da definire.
F	Valori stato patrimoniale APTR al 31/12/2012

Elenco beni appartenenti al patrimonio immobiliare della Giunta Regionale

TIPOLOGIA **GESTIONE SPECIALE**

3

N° SCHEDA **103** * si specifica che il progressivo di inserimento è univoco per ogni bene ed è stabilito in base alla data di inserimento a sistema dello stesso

Provincia **L'AQUILA**

Denominazione **TERRENI EX ARSSA**

Indirizzo **ORTUCCHIO**



Descrizione **terreni per complessivi ettari 15,0572**

Utilizzazione

Acquisizione **Trasferito alla Regione ai sensi della L.r.29/2011 a far data dal 28.05.2012, elenco n. 1 della delib.GR 317/2012 Gestione speciale ad esaurimento Riforma fondiaria**

Valore** **86.237,13 €** Reddito Annuo Prodotto **0,00 €**

Dati Catastali

Fg	Mapp	Sub	Cat	Note	Dettaglio
1	11			B	
1	14			B	
1	166			B	
18	11			B	
18	12			B	
18	15			B	
18	17			B	
18	20			B	
18	461			B	
18	7			B	
19	17			B	
19	186			B	
19	19			B	
19	259			B	
19	312			B	
19	314			B	
19	336			B	
2	11			B	
2	12			B	
2	6			B	
2	8			B	
2	9			B	
1	153			B	
1	154			B	
1	167			B	
1	202			B	
1	203			B	
1	268			B	
1	27			B	
18	167			B	
18	168			B	

** Valore valido ai soli fini di inventario determinato come segue:

LEGENDA NOTE

A	Applicazione del costo di acquisizione e/o realizzazione, eventualmente rivalutato.
B	Applicazione dei dati catastali elaborati e rivalutati secondo le norme fiscali.
C	Applicazione dei valori stimati dai Comitati tecnici regionali di valutazione ex L.r. n. 16/90.
D	Applicazione dei valori di stima esistenti, eventualmente rivalutati.
E	Valutazione da definire.
F	Valori stato patrimoniale APTR al 31/12/2012



Elenco beni appartenenti al patrimonio immobiliare della Giunta Regionale

TIPOLOGIA GESTIONE SPECIALE

3

Fg	Mapp	Sub	Cat	Note	Dettaglio
18	352			B	
18	454			B	
18	5			B	
18	515			B	
19	331			B	
19	398			B	
19	399			B	
19	400			B	
19	6			B	
2	202			B	
2	3			B	

** Valore valido ai soli fini di inventario determinato come segue:

LEGENDA NOTE

A	Applicazione del costo di acquisizione e/o realizzazione, eventualmente rivalutato.
B	Applicazione dei dati catastali elaborati e rivalutati secondo le norme fiscali.
C	Applicazione dei valori stimati dai Comitati tecnici regionali di valutazione ex L.r. n. 16/90.
D	Applicazione dei valori di stima esistenti, eventualmente rivalutati.
E	Valutazione da definire.
F	Valori stato patrimoniale APTR al 31/12/2012



Elenco beni appartenenti al patrimonio immobiliare della Giunta Regionale

TIPOLOGIA GESTIONE SPECIALE

3

N° SCHEDA **104** * si specifica che il progressivo di inserimento è univoco per ogni bene ed è stabilito in base alla data di inserimento a sistema dello stesso

Provincia L'AQUILA

Denominazione TERRENI EX ARSSA

Indirizzo GIOIA DEI MARSÌ



Descrizione terreni per complessivi mq 40

Utilizzazione

Acquisizione Trasferito alla Regione ai sensi della L.r.29/2011 a far data dal 28.05.2012, elenco n. 1 della delib.GR 317/2012 Gestione speciale ad esaurimento Riforma fondiaria

Valore** 26,00 € Reddito Annuo Prodotto 0,00 €

Dati Catastali

Fg	Mapp	Sub	Cat	Note	Dettaglio
11	149			B	
11	150			B	
11	151			B	

** Valore valido ai soli fini di inventario determinato come segue:

LEGENDA NOTE

A	Applicazione del costo di acquisizione e/o realizzazione, eventualmente rivalutato.
B	Applicazione dei dati catastali elaborati e rivalutati secondo le norme fiscali.
C	Applicazione dei valori stimati dai Comitati tecnici regionali di valutazione ex L.r. n. 16/90.
D	Applicazione dei valori di stima esistenti, eventualmente rivalutati.
E	Valutazione da definire.
F	Valori stato patrimoniale APTR al 31/12/2012



Elenco beni appartenenti al patrimonio immobiliare della Giunta Regionale

TIPOLOGIA GESTIONE SPECIALE

3

N° SCHEDA 105 * si specifica che il progressivo di inserimento è univoco per ogni bene ed è stabilito in base alla data di inserimento a sistema dello stesso

Provincia L'AQUILA

Denominazione TERRENI EX ARSSA

Indirizzo PESCINA



Descrizione terreni per complessivi ettari 25,2822

Utilizzazione terreni per complessivi ettari 2,6088 Comune di Pescara

Acquisizione Trasferito alla Regione ai sensi della L.r.29/2011 a far data dal 28.05.2012, elenco n. 1 della delib.GR 317/2012 Gestione speciale ad esaurimento Riforma fondiaria

Valore** 189.782,13 € Reddito Annuo Prodotto 0,00 €

Dati Catastali

Fg	Mapp	Sub	Cat	Note	Dettaglio
40	12			B	
41	6			B	
42	10			B	
42	12			B	
42	13			B	
42	217			B	
42	10			B	
45	6			B	
45	7			B	
45	8			B	
45	9			B	
17	1984			B	
17	2160			B	
17	2161			B	
17	604			B	
17	882			B	
40	267			B	
40	30			B	
40	396			B	
40	418			B	
40	486			B	
41	189			B	
41	7			B	
42	192			B	
42	215			B	
42	219			B	
42	221			B	
45	132			B	
45	96			B	
17	1052			B	

** Valore valido ai soli fini di inventario determinato come segue:

LEGENDA NOTE

A	Applicazione del costo di acquisizione e/o realizzazione, eventualmente rivalutato.
B	Applicazione dei dati catastali elaborati e rivalutati secondo le norme fiscali.
C	Applicazione dei valori stimati dai Comitati tecnici regionali di valutazione ex L.r. n. 16/90.
D	Applicazione dei valori di stima esistenti, eventualmente rivalutati.
E	Valutazione da definire.
F	Valori stato patrimoniale APTR al 31/12/2012

Elenco beni appartenenti al patrimonio immobiliare della Giunta Regionale

TIPOLOGIA **GESTIONE SPECIALE**

3

N° SCHEDA **106** * si specifica che il progressivo di inserimento è univoco per ogni bene ed è stabilito in base alla data di inserimento a sistema dello stesso

Provincia **L'AQUILA**

Denominazione **TERRENI EX ARSSA**

Indirizzo **SAN BENEDETTO DEI MARSÌ**



Descrizione **terreni per complessivi ettari 22,7870**

Utilizzazione

Acquisizione **Trasferito alla Regione ai sensi della L.r.29/2011 a far data dal 28.05.2012, elenco n. 1 della delib.GR 317/2012 Gestione speciale ad esaurimento Riforma fondiaria**

Valore** **190.042,13 €** Reddito Annuo Prodotto **0,00 €**

Dati Catastali

Fg	Mapp	Sub	Cat	Note	Dettaglio
30	11			B	
30	14			B	
30	17			B	
30	4			B	
30	6			B	
34	868			B	
34	869			B	
40	1			B	
40	636			B	
41	514			B	
25	430			B	
25	50			B	
25	58			B	
25	74			B	
25	78			B	
30	15			B	
30	387			B	
30	60			B	
31	139			B	
32	838			B	
40	14			B	
40	148			B	
40	15			B	
40	150			B	
40	19			B	
40	22			B	
40	4			B	
40	477			B	
40	490			B	
40	492			B	
40	52			B	

** Valore valido ai soli fini di inventario determinato come segue:

LEGENDA NOTE

A	Applicazione del costo di acquisizione e/o realizzazione, eventualmente rivalutato.
B	Applicazione dei dati catastali elaborati e rivalutati secondo le norme fiscali.
C	Applicazione dei valori stimati dai Comitati tecnici regionali di valutazione ex L.r. n. 16/90.
D	Applicazione dei valori di stima esistenti, eventualmente rivalutati.
E	Valutazione da definire.
F	Valori stato patrimoniale APTR al 31/12/2012



Elenco beni appartenenti al patrimonio immobiliare della Giunta Regionale

TIPOLOGIA GESTIONE SPECIALE

3

Fg	Mapp	Sub	Cat	Note	Dettaglio
40	527			B	
40	528			B	
40	637			B	
40	638			B	
40	73			B	

** Valore valido ai soli fini di inventario determinato come segue:

LEGENDA NOTE

A	Applicazione del costo di acquisizione e/o realizzazione, eventualmente rivalutato.
B	Applicazione dei dati catastali elaborati e rivalutati secondo le norme fiscali.
C	Applicazione dei valori stimati dai Comitati tecnici regionali di valutazione ex L.r. n. 16/90.
D	Applicazione dei valori di stima esistenti, eventualmente rivalutati.
E	Valutazione da definire.
F	Valori stato patrimoniale APTR al 31/12/2012



Elenco beni appartenenti al patrimonio immobiliare della Giunta Regionale

TIPOLOGIA GESTIONE SPECIALE

3

N° SCHEDA 107 * si specifica che il progressivo di inserimento è univoco per ogni bene ed è stabilito in base alla data di inserimento a sistema dello stesso

Provincia L'AQUILA

Denominazione TERRENI EX ARSSA

Indirizzo CERCHIO



Descrizione terreni per complessivi ettari 23,3282

Utilizzazione

Acquisizione Trasferito alla Regione ai sensi della L.r.29/2011 a far data dal 28.05.2012, elenco n. 1 della delib.GR 317/2012 Gestione speciale ad esaurimento Riforma fondiaria

Valore** 146.857,75 € Reddito Annuo Prodotto 0,00 €

Dati Catastali

Fg	Mapp	Sub	Cat	Note	Dettaglio
14	13			B	
14	14			B	
14	15			B	
14	16			B	
14	17			B	
14	22			B	
14	23			B	
14	3			B	
14	4			B	
14	6			B	
14	9			B	
15	10			B	
15	13			B	
15	22			B	
15	24			B	
15	419			B	
14	155			B	
14	237			B	
14	266			B	
14	34			B	
14	436			B	
14	5			B	
14	8			B	
15	150			B	
15	277			B	
15	414			B	
15	415			B	
15	417			B	
5	1372			B	
5	2242			B	
5	2243			B	

** Valore valido ai soli fini di inventario determinato come segue:

LEGENDA NOTE

A	Applicazione del costo di acquisizione e/o realizzazione, eventualmente rivalutato.
B	Applicazione dei dati catastali elaborati e rivalutati secondo le norme fiscali.
C	Applicazione dei valori stimati dai Comitati tecnici regionali di valutazione ex L.r. n. 16/90.
D	Applicazione dei valori di stima esistenti, eventualmente rivalutati.
E	Valutazione da definire.
F	Valori stato patrimoniale APTR al 31/12/2012



Elenco beni appartenenti al patrimonio immobiliare della Giunta Regionale

TIPOLOGIA GESTIONE SPECIALE

3

Fg	Mapp	Sub	Cat	Note	Dettaglio
5	2244			B	
5	2245			B	
5	2246			B	
5	2247			B	

** Valore valido ai soli fini di inventario determinato come segue:

LEGENDA NOTE

A	Applicazione del costo di acquisizione e/o realizzazione, eventualmente rivalutato.
B	Applicazione dei dati catastali elaborati e rivalutati secondo le norme fiscali.
C	Applicazione dei valori stimati dai Comitati tecnici regionali di valutazione ex L.r. n. 16/90.
D	Applicazione dei valori di stima esistenti, eventualmente rivalutati.
E	Valutazione da definire.
F	Valori stato patrimoniale APTR al 31/12/2012

Elenco beni appartenenti al patrimonio immobiliare della Giunta Regionale

TIPOLOGIA **GESTIONE SPECIALE**

3

N° SCHEDA **108** * si specifica che il progressivo di inserimento è univoco per ogni bene ed è stabilito in base alla data di inserimento a sistema dello stesso

Provincia **L'AQUILA**

Denominazione **TERRENI EX ARSSA**

Indirizzo **AIELLI**



Descrizione **terreni per complessivi ettari 69,6770**

Utilizzazione

Acquisizione **Trasferito alla Regione ai sensi della L.r.29/2011 a far data dal 28.05.2012, elenco n. 1 della delib.GR 317/2012 Gestione speciale ad esaurimento Riforma fondiaria**

Valore** **111.185,75 €** Reddito Annuo Prodotto **0,00 €**

Dati Catastali

Fg	Mapp	Sub	Cat	Note	Dettaglio
25	13			B	
25	420			B	
25	422			B	
25	58			B	
26	7			B	
26	8			B	
25	427			B	
25	428			B	
25	429			B	
25	430			B	
22	430			B	
24	196			B	
24	83			B	
25	11			B	
25	12			B	
25	15			B	
25	184			B	
25	2			B	
25	155			B	
25	156			B	
25	163			B	
25	426			B	
25	7			B	

** Valore valido ai soli fini di inventario determinato come segue:

LEGENDA NOTE

A	Applicazione del costo di acquisizione e/o realizzazione, eventualmente rivalutato.
B	Applicazione dei dati catastali elaborati e rivalutati secondo le norme fiscali.
C	Applicazione dei valori stimati dai Comitati tecnici regionali di valutazione ex L.r. n. 16/90.
D	Applicazione dei valori di stima esistenti, eventualmente rivalutati.
E	Valutazione da definire.
F	Valori stato patrimoniale APTR al 31/12/2012



Elenco beni appartenenti al patrimonio immobiliare della Giunta Regionale

TIPOLOGIA GESTIONE SPECIALE

3

N° SCHEDA 109 * si specifica che il progressivo di inserimento è univoco per ogni bene ed è stabilito in base alla data di inserimento a sistema dello stesso

Provincia L'AQUILA

Denominazione TERRENI EX ARSSA

Indirizzo CELANO



Descrizione terreni per complessivi ettari 1.589,7550

Utilizzazione

Acquisizione Trasferito alla Regione ai sensi della L.r.29/2011 a far data dal 28.05.2012, elenco n. 1 della delib.GR 317/2012 Gestione speciale ad esaurimento Riforma fondiaria

Valore** 2.387.183,50 € Reddito Annuo Prodotto 0,00 €

Dati Catastali

Fg	Mapp	Sub	Cat	Note	Dettaglio
38	9			B	
39	2			B	
39	520			B	
39	521			B	
39	522			B	
40	18			B	
40	1117			B	
40	1118			B	
40	1119			B	
40	19			B	
40	466			B	
40	470			B	
37	469			B	
37	467			B	
37	470			B	
37	471			B	
37	472			B	
37	473			B	
37	474			B	
37	475			B	
37	476			B	
37	468			B	
38	515			B	
38	516			B	
38	517			B	
38	518			B	
38	519			B	
38	520			B	
38	521			B	
38	522			B	
38	524			B	

** Valore valido ai soli fini di inventario determinato come segue:

LEGENDA NOTE

A	Applicazione del costo di acquisizione e/o realizzazione, eventualmente rivalutato.
B	Applicazione dei dati catastali elaborati e rivalutati secondo le norme fiscali.
C	Applicazione dei valori stimati dai Comitati tecnici regionali di valutazione ex L.r. n. 16/90.
D	Applicazione dei valori di stima esistenti, eventualmente rivalutati.
E	Valutazione da definire.
F	Valori stato patrimoniale APTR al 31/12/2012



Elenco beni appartenenti al patrimonio immobiliare della Giunta Regionale

TIPOLOGIA GESTIONE SPECIALE

3

Fg	Mapp	Sub	Cat	Note	Dettaglio
38	525			B	
38	526			B	
38	527			B	
38	528			B	
38	530			B	
38	532			B	
38	533			B	
38	534			B	
36	605			B	
36	623			B	
36	610			B	
36	612			B	
36	614			B	
36	616			B	
36	618			B	
36	621			B	
36	1416			B	
36	1418			B	
42	2			B	
43	502			B	
15	1238			B	
25	177			B	
37	4			B	
37	493			B	
37	81			B	
37	94			B	
38	1			B	
38	33			B	
38	382			B	
38	384			B	
38	386			B	
38	585			B	
38	601			B	
38	6138			B	
38	6195			B	
38	6209			B	
39	114			B	
39	370			B	
39	493			B	
39	507			B	
39	7			B	
40	475			B	
40	5			B	
40	514			B	
40	537			B	
40	544			B	
40	567			B	
44	1			B	
45	2			B	
46	1			B	
49	1			B	
49	5			B	
38	6087			B	

** Valore valido ai soli fini di inventario determinato come segue:

LEGENDA NOTE

A	Applicazione del costo di acquisizione e/o realizzazione, eventualmente rivalutato.
B	Applicazione dei dati catastali elaborati e rivalutati secondo le norme fiscali.
C	Applicazione dei valori stimati dai Comitati tecnici regionali di valutazione ex L.r. n. 16/90.
D	Applicazione dei valori di stima esistenti, eventualmente rivalutati.
E	Valutazione da definire.
F	Valori stato patrimoniale APTR al 31/12/2012



Elenco beni appartenenti al patrimonio immobiliare della Giunta Regionale

TIPOLOGIA GESTIONE SPECIALE

3

Fg	Mapp	Sub	Cat	Note	Dettaglio
39	545			B	
36	1476			B	
36	445			B	
36	451			B	
36	452			B	
36	453			B	
36	454			B	
36	455			B	
36	456			B	
36	465			B	
36	521			B	
36	625			B	
36	627			B	
36	645			B	
37	95			B	
40	489			B	
40	500			B	
40	680			B	
40	681			B	

** Valore valido ai soli fini di inventario determinato come segue:

LEGENDA NOTE

A	Applicazione del costo di acquisizione e/o realizzazione, eventualmente rivalutato.
B	Applicazione dei dati catastali elaborati e rivalutati secondo le norme fiscali.
C	Applicazione dei valori stimati dai Comitati tecnici regionali di valutazione ex L.r. n. 16/90.
D	Applicazione dei valori di stima esistenti, eventualmente rivalutati.
E	Valutazione da definire.
F	Valori stato patrimoniale APTR al 31/12/2012



Elenco beni appartenenti al patrimonio immobiliare della Giunta Regionale

TIPOLOGIA CASELLI IDRAULICI

4

N° SCHEDA **110** * si specifica che il progressivo di inserimento è univoco per ogni bene ed è stabilito in base alla data di inserimento a sistema dello stesso

Provincia L'AQUILA

Denominazione CASELLO IDRAULICO "CORFINIO"

Indirizzo CORFINIO, STRADA PROVINCIALE SUBEQUANA



Descrizione Fabbricato ad uso deposito di mq. 21

Utilizzazione Casello di sorveglianza idraulica. In dismissione

Acquisizione Trasferito alla Regione ai sensi del DPR 616/77 art.89. Verbale di consegna del 6/11/2015

Valore** 8.200,08 € Reddito Annuo Prodotto 0,00 €

Dati Catastali

Fg	Mapp	Sub	Cat	Note	Dettaglio
9	417			B	

** Valore valido ai soli fini di inventario determinato come segue:

LEGENDA NOTE

A	Applicazione del costo di acquisizione e/o realizzazione, eventualmente rivalutato.
B	Applicazione dei dati catastali elaborati e rivalutati secondo le norme fiscali.
C	Applicazione dei valori stimati dai Comitati tecnici regionali di valutazione ex L.r. n. 16/90.
D	Applicazione dei valori di stima esistenti, eventualmente rivalutati.
E	Valutazione da definire.
F	Valori stato patrimoniale APTR al 31/12/2012



Elenco beni appartenenti al patrimonio immobiliare della Giunta Regionale

TIPOLOGIA CASELLI IDRAULICI

4

N° SCHEDA **111** * si specifica che il progressivo di inserimento è univoco per ogni bene ed è stabilito in base alla data di inserimento a sistema dello stesso

Provincia L'AQUILA

Denominazione CASELLO IDRAULICO "ROCCACASALE"

Indirizzo ROCCACASALE



Descrizione Fabbricato ad uso deposito di mq. 34

Utilizzazione Casello di sorveglianza idraulica. In dismissione

Acquisizione Trasferito alla Regione ai sensi del DPR 616/77 art.89. Verbale di consegna del 6/11/2015

Valore** 6.453,13 € Reddito Annuo Prodotto 0,00 €

Dati Catastali

Fg	Mapp	Sub	Cat	Note	Dettaglio
15	610			B	

** Valore valido ai soli fini di inventario determinato come segue:

LEGENDA NOTE

A	Applicazione del costo di acquisizione e/o realizzazione, eventualmente rivalutato.
B	Applicazione dei dati catastali elaborati e rivalutati secondo le norme fiscali.
C	Applicazione dei valori stimati dai Comitati tecnici regionali di valutazione ex L.r. n. 16/90.
D	Applicazione dei valori di stima esistenti, eventualmente rivalutati.
E	Valutazione da definire.
F	Valori stato patrimoniale APTR al 31/12/2012



Elenco beni appartenenti al patrimonio immobiliare della Giunta Regionale

TIPOLOGIA CASELLI IDRAULICI

4

N° SCHEDA **112** * si specifica che il progressivo di inserimento è univoco per ogni bene ed è stabilito in base alla data di inserimento a sistema dello stesso

Provincia CHIETI

Denominazione CASELLO IDRAULICO "CHIETI-BRECCIAROLA"

Indirizzo CHIETI, LOCALITA' BRECCIAROLA, VIA TIBURTINA



Descrizione Fabbricato ad uso abitazione di vani 5 e locale deposito.

Utilizzazione Casello di sorveglianza idraulica. In locazione ad ex sorvegliante idraulico. In dismissione

Acquisizione Trasferito alla Regione ai sensi del DPR 616/77 art.89. Verbale di consegna del 6/11/2015

Valore** 67.242,69 € Reddito Annuo Prodotto 1.065,96 €

Dati Catastali

Fg	Mapp	Sub	Cat	Note	Dettaglio
52	4194			B	

** Valore valido ai soli fini di inventario determinato come segue:

LEGENDA NOTE


A	Applicazione del costo di acquisizione e/o realizzazione, eventualmente rivalutato.
B	Applicazione dei dati catastali elaborati e rivalutati secondo le norme fiscali.
C	Applicazione dei valori stimati dai Comitati tecnici regionali di valutazione ex L.r. n. 16/90.
D	Applicazione dei valori di stima esistenti, eventualmente rivalutati.
E	Valutazione da definire.
F	Valori stato patrimoniale APTR al 31/12/2012



Elenco beni appartenenti al patrimonio immobiliare della Giunta Regionale

TIPOLOGIA CASELLI IDRAULICI

4

N° SCHEDA **113** * si specifica che il progressivo di inserimento è univoco per ogni bene ed è stabilito in base alla data di inserimento a sistema dello stessoProvincia **PESCARA**Denominazione **CASELLO IDRAULICO "PESCARA - VIA DEL CIRCUITO"**Indirizzo **PESCARA, CONTRADA VILLARASPA, VIA DEL CIRCUITO**Descrizione **Fabbricato ad uso abitazione di vani 5**Utilizzazione **Casello di sorveglianza idraulica. In dismissione**Acquisizione **Trasferito alla Regione ai sensi del DPR 616/77 art.89. Verbale di consegna del 6/11/2015**Valore** **78.088,08 €** Reddito Annuo Prodotto **0,00 €**

Dati Catastali

Fg	Mapp	Sub	Cat	Note	Dettaglio
19	542		A/3	B	

** Valore valido ai soli fini di inventario determinato come segue:

LEGENDA NOTE

A	Applicazione del costo di acquisizione e/o realizzazione, eventualmente rivalutato.
B	Applicazione dei dati catastali elaborati e rivalutati secondo le norme fiscali.
C	Applicazione dei valori stimati dai Comitati tecnici regionali di valutazione ex L.r. n. 16/90.
D	Applicazione dei valori di stima esistenti, eventualmente rivalutati.
E	Valutazione da definire.
F	Valori stato patrimoniale APTR al 31/12/2012



Elenco beni appartenenti al patrimonio immobiliare della Giunta Regionale

TIPOLOGIA CASELLI IDRAULICI

4

N° SCHEDA **114** * si specifica che il progressivo di inserimento è univoco per ogni bene ed è stabilito in base alla data di inserimento a sistema dello stessoProvincia **PESCARA**Denominazione **CASELLO IDRAULICO "PESCARA - VIA RAIALE"**Indirizzo **PESCARA, CONTRADA MADONNA DEL FUOCO, VIA RAIALE**Descrizione **Fabbricato ad uso abitazione di vani 6,5.**Utilizzazione **Casello di sorveglianza idraulica. In dismissione**Acquisizione **Trasferito alla Regione ai sensi del DPR 616/77 art.89. Verbale di consegna del 6/11/2015**Valore** **70.496,37 €** Reddito Annuo Prodotto

Dati Catastali

Fg	Mapp	Sub	Cat	Note	Dettaglio
33	1020	2		B	

** Valore valido ai soli fini di inventario determinato come segue:

LEGENDA NOTE

A	Applicazione del costo di acquisizione e/o realizzazione, eventualmente rivalutato.
B	Applicazione dei dati catastali elaborati e rivalutati secondo le norme fiscali.
C	Applicazione dei valori stimati dai Comitati tecnici regionali di valutazione ex L.r. n. 16/90.
D	Applicazione dei valori di stima esistenti, eventualmente rivalutati.
E	Valutazione da definire.
F	Valori stato patrimoniale APTR al 31/12/2012



Elenco beni appartenenti al patrimonio immobiliare della Giunta Regionale

TIPOLOGIA CASELLI IDRAULICI

4

N° SCHEDA 115 * si specifica che il progressivo di inserimento è univoco per ogni bene ed è stabilito in base alla data di inserimento a sistema dello stesso

Provincia PESCARA

Denominazione CASELLO IDRAULICO "SCAFA (PE) - VIA NAZIONALE"

Indirizzo SCAFA, VIA NAZIONALE



Descrizione Fabbricato ad uso abitazione di vani 5,5 con corte.

Utilizzazione Casello di sorveglianza idraulica. In uso al Comune di Scafa ai sensi della L.r. 120/97.

Acquisizione Trasferito alla Regione ai sensi del DPR 616/77 art.89. Verbale di consegna del 6/11/2015

Valore** 54.878,88 € Reddito Annuo Prodotto 487,16 €

Dati Catastali

Fg	Mapp	Sub	Cat	Note	Dettaglio
6	666	9A/2	B		

** Valore valido ai soli fini di inventario determinato come segue:

LEGENDA NOTE

A	Applicazione del costo di acquisizione e/o realizzazione, eventualmente rivalutato.
B	Applicazione dei dati catastali elaborati e rivalutati secondo le norme fiscali.
C	Applicazione dei valori stimati dai Comitati tecnici regionali di valutazione ex L.r. n. 16/90.
D	Applicazione dei valori di stima esistenti, eventualmente rivalutati.
E	Valutazione da definire.
F	Valori stato patrimoniale APTR al 31/12/2012



Elenco beni appartenenti al patrimonio immobiliare della Giunta Regionale

TIPOLOGIA CASELLI IDRAULICI

4

N° SCHEDA 116 * si specifica che il progressivo di inserimento è univoco per ogni bene ed è stabilito in base alla data di inserimento a sistema dello stesso

Provincia PESCARA

Denominazione CASELLO IDRAULICO "CEPAGATTI (PE)"

Indirizzo CEPAGATTI, CONTRADA VILLA REIA



Descrizione Fabbricato ad uso abitazione di vani 8,5 con area circostante di circa 1.000 mq.

Utilizzazione Casello di sorveglianza idraulica. In dismissione

Acquisizione Trasferito alla Regione ai sensi del DPR 616/77 art.89. Verbale di consegna del 6/11/2015

Valore** 81.125,52 € Reddito Annuo Prodotto

Dati Catastali

Fg	Mapp	Sub	Cat	Note	Dettaglio
32	96		A/3	B	

** Valore valido ai soli fini di inventario determinato come segue:

LEGENDA NOTE

A	Applicazione del costo di acquisizione e/o realizzazione, eventualmente rivalutato.
B	Applicazione dei dati catastali elaborati e rivalutati secondo le norme fiscali.
C	Applicazione dei valori stimati dai Comitati tecnici regionali di valutazione ex L.r. n. 16/90.
D	Applicazione dei valori di stima esistenti, eventualmente rivalutati.
E	Valutazione da definire.
F	Valori stato patrimoniale APTR al 31/12/2012



Elenco beni appartenenti al patrimonio immobiliare della Giunta Regionale

TIPOLOGIA CASELLI IDRAULICI

4

N° SCHEDA **117** * si specifica che il progressivo di inserimento è univoco per ogni bene ed è stabilito in base alla data di inserimento a sistema dello stessoProvincia **PESCARA**Denominazione **CASELLO IDRAULICO "POPOLI (PE)"**Indirizzo **POPOLI, CONTRADA COLLE DELLA CORTE**Descrizione **Fabbricato ad uso abitazione di vani 11 oltre magazzino. In corso di ristrutturazione.**Utilizzazione **Casello di sorveglianza idraulica. In comodato al comune di Popoli per sede VVFF ai sensi dell'art. 64 della L.r. 29/2006. In dismissione**Acquisizione **Trasferito alla Regione ai sensi del DPR 616/77 art.89. Verbale di consegna del 6/11/2015**Valore** **133.617,12 €** Reddito Annuo Prodotto

Dati Catastali

Fg	Mapp	Sub	Cat	Note	Dettaglio
27	67		A/3	B	

** Valore valido ai soli fini di inventario determinato come segue:

LEGENDA NOTE

A	Applicazione del costo di acquisizione e/o realizzazione, eventualmente rivalutato.
B	Applicazione dei dati catastali elaborati e rivalutati secondo le norme fiscali.
C	Applicazione dei valori stimati dai Comitati tecnici regionali di valutazione ex L.r. n. 16/90.
D	Applicazione dei valori di stima esistenti, eventualmente rivalutati.
E	Valutazione da definire.
F	Valori stato patrimoniale APTR al 31/12/2012



Elenco beni appartenenti al patrimonio immobiliare della Giunta Regionale

TIPOLOGIA CASELLI IDRAULICI

4

N° SCHEDA **118** * si specifica che il progressivo di inserimento è univoco per ogni bene ed è stabilito in base alla data di inserimento a sistema dello stessoProvincia **PESCARA**Denominazione **CASELLO IDRAULICO "POPOLI (PE)"**Indirizzo **POPOLI, CONTRADA COLLE DELLA CORTE**Descrizione **Fabbricato ad uso magazzino di mq. 116.**Utilizzazione **Casello di sorveglianza idraulica. In dismissione**Acquisizione **Trasferito alla Regione ai sensi del DPR 616/77 art.89. Verbale di consegna del 6/11/2015**Valore** **60.735,36 €** Reddito Annuo Prodotto

Dati Catastali

Fg	Mapp	Sub	Cat	Note	Dettaglio
27	442		A/3	B	

** Valore valido ai soli fini di inventario determinato come segue:

LEGENDA NOTE

A	Applicazione del costo di acquisizione e/o realizzazione, eventualmente rivalutato.
B	Applicazione dei dati catastali elaborati e rivalutati secondo le norme fiscali.
C	Applicazione dei valori stimati dai Comitati tecnici regionali di valutazione ex L.r. n. 16/90.
D	Applicazione dei valori di stima esistenti, eventualmente rivalutati.
E	Valutazione da definire.
F	Valori stato patrimoniale APTR al 31/12/2012



Elenco beni appartenenti al patrimonio immobiliare della Giunta Regionale

TIPOLOGIA CASELLI IDRAULICI

4

N° SCHEDA 119 * si specifica che il progressivo di inserimento è univoco per ogni bene ed è stabilito in base alla data di inserimento a sistema dello stesso

Provincia PESCARA

Denominazione CASELLO IDRAULICO "POPOLI (PE)"

Indirizzo POPOLI, CONTRADA CSALCONE



Descrizione Fabbricato ad uso abitazione di vani 5.

Utilizzazione Casello di sorveglianza idraulica. In dismissione

Acquisizione Trasferito alla Regione ai sensi del DPR 616/77 art.89. Verbale di consegna del 6/11/2015

Valore** 43.382,64 € Reddito Annuo Prodotto

Dati Catastali

Fg	Mapp	Sub	Cat	Note	Dettaglio
28	547			B	

** Valore valido ai soli fini di inventario determinato come segue:

LEGENDA NOTE

A	Applicazione del costo di acquisizione e/o realizzazione, eventualmente rivalutato.
B	Applicazione dei dati catastali elaborati e rivalutati secondo le norme fiscali.
C	Applicazione dei valori stimati dai Comitati tecnici regionali di valutazione ex L.r. n. 16/90.
D	Applicazione dei valori di stima esistenti, eventualmente rivalutati.
E	Valutazione da definire.
F	Valori stato patrimoniale APTR al 31/12/2012



Elenco beni appartenenti al patrimonio immobiliare della Giunta Regionale

TIPOLOGIA AGROINDUSTRIALI

5

N° SCHEDA 122 * si specifica che il progressivo di inserimento è univoco per ogni bene ed è stabilito in base alla data di inserimento a sistema dello stesso

Provincia CHIETI

Denominazione IMPIANTO AGROINDUSTRIALE: STABILIMENTO DISTILLAZIONE VINACCE

Indirizzo ORTONA



Descrizione Complesso industriale su un sito di superficie di mq 44.070

Utilizzazione Stabilimento distillazione. In gestione alla Società Vinicola Adriatica spa fino al 15.2.2024. In corso di dismissione

Acquisizione Trasferita alla Regione ai sensi del DPCM 11.5.2001 Acquisito con verbale di consegna del 30.1.07

Valore** 4.109.683,07 € Reddito Annuo Prodotto 0,00 €

Dati Catastali

Fg	Mapp	Sub	Cat	Note	Dettaglio
50	66	1		A	
50	66	2		A	
50	669			A	

** Valore valido ai soli fini di inventario determinato come segue:

LEGENDA NOTE

A	Applicazione del costo di acquisizione e/o realizzazione, eventualmente rivalutato.
B	Applicazione dei dati catastali elaborati e rivalutati secondo le norme fiscali.
C	Applicazione dei valori stimati dai Comitati tecnici regionali di valutazione ex L.r. n. 16/90.
D	Applicazione dei valori di stima esistenti, eventualmente rivalutati.
E	Valutazione da definire.
F	Valori stato patrimoniale APTR al 31/12/2012

Elenco beni appartenenti al patrimonio immobiliare della Giunta Regionale

TIPOLOGIA **AGROINDUSTRIALI**

5

N° SCHEDA **124** * si specifica che il progressivo di inserimento è univoco per ogni bene ed è stabilito in base alla data di inserimento a sistema dello stesso

Provincia **TERAMO**

Denominazione **IMPIANTO AGROINDUSTRIALE: CENTRO LAVORAZIONE, CONSERVAZIONE, SURGELAZIONE PRODOTTI ORTOFRUTTICOLI**

Indirizzo **GIULIANOVA, LOCALITA' COLLERANESCO**



Descrizione **Complesso industriale su un sito di superficie di mq 58.312**

Utilizzazione **Stabilimento lavorazione, conservazione, surgelazione ed essiccazione prodotti ortofrutticoli. In gestione al COVALPA Abruzzo srl fino al 3.2.2027. In corso di dismissione**

Acquisizione **Trasferita alla Regione ai sensi del DPCM 11.5.2001 Acquisito con verbale di consegna del 9.07.08**

Valore** **2.030.851,44 €** Reddito Annuo Prodotto **0,00 €**

Dati Catastali

Fg	Mapp	Sub	Cat	Note	Dettaglio
26	93			A	
26	427			A	
26	428			A	
26	429			A	
26	430			A	
26	183			A	
26	341			A	
26	347			A	
26	348			A	
26	349			A	
26	350			A	
26	468			A	
31	70			A	
31	71			A	

** Valore valido ai soli fini di inventario determinato come segue:

LEGENDA NOTE

A	Applicazione del costo di acquisizione e/o realizzazione, eventualmente rivalutato.
B	Applicazione dei dati catastali elaborati e rivalutati secondo le norme fiscali.
C	Applicazione dei valori stimati dai Comitati tecnici regionali di valutazione ex L.r. n. 16/90.
D	Applicazione dei valori di stima esistenti, eventualmente rivalutati.
E	Valutazione da definire.
F	Valori stato patrimoniale APTR al 31/12/2012

Elenco beni appartenenti al patrimonio immobiliare della Giunta Regionale

TIPOLOGIA RICERCA

6

N° SCHEDA 126 * si specifica che il progressivo di inserimento è univoco per ogni bene ed è stabilito in base alla data di inserimento a sistema dello stesso

Provincia CHIETI

Denominazione CO.T.IR.

Indirizzo VASTO, LOCALITA' ZIMARINO



Descrizione Complesso di immobili con destinazione a ricerca pubblica e diffusibile con superficie complessiva di circa 51,8 ettari di cui 27,3 presso la sede di Vasto e 24,5 ettari in Scerni

Utilizzazione Sede Consorzio Tecniche Irrighe (COTIR) in liquidazione, quale ente concessionario della realizzazione e della gestione, in forma gratuita fino al 31/12/2030.

Acquisizione Realizzato nel 1996 con finanziamenti L. 64/86

Valore** 2.985.993,13 € Reddito Annuo Prodotto 0,00 €

Dati Catastali

Fg	Mapp	Sub	Cat	Note	Dettaglio
4	88			B	Comune di Vasto
4	89			B	Comune di Vasto
4	90			B	Comune di Vasto
4	91			B	Comune di Vasto
4	242			B	Comune di Vasto
4	243			B	Comune di Vasto
4	4026			B	Comune di Vasto
4	4027			B	Comune di Vasto
4	4028			B	Comune di Vasto
4	4029			B	Comune di Vasto
4	4030			B	Comune di Vasto
4	4031			B	Comune di Vasto
4	4032			B	Comune di Vasto
4	4033			B	Comune di Vasto
4	4034			B	Comune di Vasto
4	4035			B	Comune di Vasto
10	1			B	Comune di Vasto
10	3			B	Comune di Vasto
10	4			B	Comune di Vasto
10	5			B	Comune di Vasto
10	6			B	Comune di Vasto
10	7			B	Comune di Vasto
10	8			B	Comune di Vasto
10	9			B	Comune di Vasto
10	18			B	Comune di Vasto
10	235			B	Comune di Vasto
10	391			B	Comune di Vasto
10	416			B	Comune di Vasto
10	418			B	Comune di Vasto
10	419			B	Comune di Vasto
10	453			B	Comune di Vasto

** Valore valido ai soli fini di inventario determinato come segue:

LEGENDA NOTE

A	Applicazione del costo di acquisizione e/o realizzazione, eventualmente rivalutato.
B	Applicazione dei dati catastali elaborati e rivalutati secondo le norme fiscali.
C	Applicazione dei valori stimati dai Comitati tecnici regionali di valutazione ex L.r. n. 16/90.
D	Applicazione dei valori di stima esistenti, eventualmente rivalutati.
E	Valutazione da definire.
F	Valori stato patrimoniale APTR al 31/12/2012



Elenco beni appartenenti al patrimonio immobiliare della Giunta Regionale

TIPOLOGIA RICERCA

6

Fg	Mapp	Sub	Cat	Note	Dettaglio
10	455			B	Comune di Vasto
10	457			B	Comune di Vasto
10	459			B	Comune di Vasto
10	461			B	Comune di Vasto
10	3508			B	Comune di Vasto
10	3519			B	Comune di Vasto
10	4001			B	Comune di Vasto
10	4002			B	Comune di Vasto
10	4003			B	Comune di Vasto
10	4079			B	Comune di Vasto
10	4080			B	Comune di Vasto
10	4081			B	Comune di Vasto
10	4082			B	Comune di Vasto
10	4083	1		B	Comune di Vasto
10	4083	2		B	Comune di Vasto
10	4083	3		B	Comune di Vasto
10	4083	4		B	Comune di Vasto
10	4083	5		B	Comune di Vasto
10	4084			B	Comune di Vasto
10	4085			B	Comune di Vasto
15	47			B	Comune di Scerni
15	50			B	Comune di Scerni
15	51			B	Comune di Scerni
15	52			B	Comune di Scerni
15	53			B	Comune di Scerni
15	54			B	Comune di Scerni
15	56			B	Comune di Scerni
15	57			B	Comune di Scerni
15	155			B	Comune di Scerni
15	156			B	Comune di Scerni
15	157			B	Comune di Scerni
15	158			B	Comune di Scerni
15	159			B	Comune di Scerni
15	160			B	Comune di Scerni
15	165			B	Comune di Scerni
15	166			B	Comune di Scerni
15	167			B	Comune di Scerni
15	168			B	Comune di Scerni
15	188			B	Comune di Scerni
15	191			B	Comune di Scerni
15	192			B	Comune di Scerni
15	202			B	Comune di Scerni
15	217			B	Comune di Scerni
15	4011			B	Comune di Scerni

** Valore valido ai soli fini di inventario determinato come segue:

LEGENDA NOTE

A	Applicazione del costo di acquisizione e/o realizzazione, eventualmente rivalutato.
B	Applicazione dei dati catastali elaborati e rivalutati secondo le norme fiscali.
C	Applicazione dei valori stimati dai Comitati tecnici regionali di valutazione ex L.r. n. 16/90.
D	Applicazione dei valori di stima esistenti, eventualmente rivalutati.
E	Valutazione da definire.
F	Valori stato patrimoniale APTR al 31/12/2012



Elenco beni appartenenti al patrimonio immobiliare della Giunta Regionale

TIPOLOGIA INTERPORTI E AEREOPORTI

7

N° SCHEDA 127 * si specifica che il progressivo di inserimento è univoco per ogni bene ed è stabilito in base alla data di inserimento a sistema dello stesso

Provincia L'AQUILA

Denominazione COMPLETAMENTO CENTRO SMISTAMENTO MERCI DELLA MARSICA

Indirizzo AVEZZANO



Descrizione Terreno di 156.364 mq

Utilizzazione Completamento Centro Smistamento merci della Marsica.

Acquisizione Acquistato con n.67 atti pubblici di compravendita tra il 2008 e il 2010

Valore** 1.521.392,16 € Reddito Annuo Prodotto

Dati Catastali

Fg	Mapp	Sub	Cat	Note	Dettaglio
87	1368				
87	1369			A	
87	1362			A	
87	1366			A	
87	557			A	
87	1371			A	
87	559			A	
87	560			A	
87	1373			A	
87	1375			A	
87	1382			A	
87	1377			A	
87	1379			A	
87	1360			A	
87	1381			A	
87	1364			A	
91	713			A	
91	711			A	
91	709			A	
91	708			A	
91	707			A	
91	69			A	
91	70			A	
91	71			A	
91	705			A	
91	64			A	
91	701			A	
91	697			A	
91	65			A	
91	68			A	
91	539			A	

** Valore valido ai soli fini di inventario determinato come segue:

LEGENDA NOTE

A	Applicazione del costo di acquisizione e/o realizzazione, eventualmente rivalutato.
B	Applicazione dei dati catastali elaborati e rivalutati secondo le norme fiscali.
C	Applicazione dei valori stimati dai Comitati tecnici regionali di valutazione ex L.r. n. 16/90.
D	Applicazione dei valori di stima esistenti, eventualmente rivalutati.
E	Valutazione da definire.
F	Valori stato patrimoniale APTR al 31/12/2012



Elenco beni appartenenti al patrimonio immobiliare della Giunta Regionale

TIPOLOGIA INTERPORTI E AEREOPORTI

7

Fg	Mapp	Sub	Cat	Note	Dettaglio
91	540			A	
91	634			A	
91	632			A	
91	114			A	
91	665			A	
91	666			A	
91	111			A	
91	628			A	
91	623			A	
91	621			A	
91	619			A	
91	617			A	
91	52			A	
91	59			A	
91	67			A	
91	66			A	
91	60			A	
91	283			A	
91	61			A	
91	333			A	
91	695			A	
91	693			A	
91	692			A	
91	691			A	
91	16			A	
91	15			A	
91	14			A	
91	55			A	
91	607			A	
91	608			A	
91	606			A	
91	605			A	
91	57			A	
91	601			A	
91	602			A	
91	746			A	
91	745			A	
91	748			A	
91	744			A	
91	732			A	
91	738			A	
91	737			A	
91	53			A	
91	332			A	
91	54			A	
91	356			A	
91	355			A	
91	354			A	
91	282			A	
91	736			A	
91	734			A	
91	699			A	
91	703			A	

** Valore valido ai soli fini di inventario determinato come segue:

LEGENDA NOTE

A	Applicazione del costo di acquisizione e/o realizzazione, eventualmente rivalutato.
B	Applicazione dei dati catastali elaborati e rivalutati secondo le norme fiscali.
C	Applicazione dei valori stimati dai Comitati tecnici regionali di valutazione ex L.r. n. 16/90.
D	Applicazione dei valori di stima esistenti, eventualmente rivalutati.
E	Valutazione da definire.
F	Valori stato patrimoniale APTR al 31/12/2012



Elenco beni appartenenti al patrimonio immobiliare della Giunta Regionale

TIPOLOGIA INTERPORTI E AEREOPORTI

7

Fg	Mapp	Sub	Cat	Note	Dettaglio
91	740			A	
91	742			A	
91	625			A	
91	715			A	
91	714			A	
91	717			A	
91	719			A	
91	721			A	
91	723			A	
91	727			A	
91	725			A	
91	728			A	
92	861			A	
92	836			A	
92	864			A	
92	866			A	
92	868			A	
92	870			A	
92	873			A	
92	876			A	
92	879			A	
92	880			A	
92	881			A	
92	882			A	
92	884			A	
92	885			A	
92	887			A	
92	886			A	
92	888			A	
26	863			A	
26	859			A	
26	860			A	
26	862			A	
8	1244			A	

** Valore valido ai soli fini di inventario determinato come segue:

LEGENDA NOTE

A	Applicazione del costo di acquisizione e/o realizzazione, eventualmente rivalutato.
B	Applicazione dei dati catastali elaborati e rivalutati secondo le norme fiscali.
C	Applicazione dei valori stimati dai Comitati tecnici regionali di valutazione ex L.r. n. 16/90.
D	Applicazione dei valori di stima esistenti, eventualmente rivalutati.
E	Valutazione da definire.
F	Valori stato patrimoniale APTR al 31/12/2012



Elenco beni appartenenti al patrimonio immobiliare della Giunta Regionale

TIPOLOGIA INTERPORTI E AEREOPORTI

7

N° SCHEDA 128 * si specifica che il progressivo di inserimento è univoco per ogni bene ed è stabilito in base alla data di inserimento a sistema dello stesso

Provincia PESCARA

Denominazione INTERPORTO VALPESCARA

Indirizzo MANOPPELLO



Descrizione Complesso immobiliare costituito da 4 magazzini, palazzina uffici, modulo intermodale, strade e piazzali su un'area di 217.612 mq

Utilizzazione Assegnato alla società Interporto Val Pescara Spa per gli adempimenti di cui alla convenzione 19.12.03

Acquisizione Realizzato nel 2003, verbale di consegna del 30.6.2004

Valore** 30.988.534,24 € Reddito Annuo Prodotto

Dati Catastali

Fg	Mapp	Sub	Cat	Note	Dettaglio
3	613	1		A	
3	613	2		A	
3	613	3		A	
3	613	4		A	
3	613	5		A	
3	613	6		A	
4	392	1		A	
4	392	2		A	
4	392	3		A	

** Valore valido ai soli fini di inventario determinato come segue:

LEGENDA NOTE

A	Applicazione del costo di acquisizione e/o realizzazione, eventualmente rivalutato.
B	Applicazione dei dati catastali elaborati e rivalutati secondo le norme fiscali.
C	Applicazione dei valori stimati dai Comitati tecnici regionali di valutazione ex L.r. n. 16/90.
D	Applicazione dei valori di stima esistenti, eventualmente rivalutati.
E	Valutazione da definire.
F	Valori stato patrimoniale APTR al 31/12/2012



Elenco beni appartenenti al patrimonio immobiliare della Giunta Regionale

TIPOLOGIA INTERPORTI E AEREOPORTI

7

N° SCHEDA 129 * si specifica che il progressivo di inserimento è univoco per ogni bene ed è stabilito in base alla data di inserimento a sistema dello stesso

Provincia PESCARA

Denominazione AMPLIAMENTO INTERPORTO VALPESCARA

Indirizzo MANOPPELLO



Descrizione Terreno di superficie di mq. 241.163

Utilizzazione Ampliamento Interporto Valpescara e opere esterne di collegamento alla viabilità principale. Presenti 4 cabine ENEL

Acquisizione atto cessione volontaria del 27/5/2010 registrato il 27/10/2010; atto cessione volontaria del 22/12/2010 registrato il 13/1/2011; decreto d'esproprio del 27/4/2010 registrato il 11/5/2010; atto cessione volontaria del 7/5/2011 registrato il 11/5/2012; att

Valore** 2.738.084,06 € Reddito Annuo Prodotto

Dati Catastali

Fg	Mapp	Sub	Cat	Note	Dettaglio
3	528			A	
3	573			A	
3	635			A	
3	637			A	
3	639			A	
3	643			A	
3	645			A	
3	640			A	
3	647			A	
4	449			A	
4	450			A	
4	452			A	
4	454			A	
4	456			A	
4	458			A	
4	460			A	
4	463			A	
4	464			A	
4	357			A	
4	349			A	
4	328			A	
4	437			A	
4	416			A	
4	445			A	
4	442			A	
4	473			A	
4	446			A	
4	470			A	
4	468			A	
4	119			A	
4	364			A	

** Valore valido ai soli fini di inventario determinato come segue:

LEGENDA NOTE

A	Applicazione del costo di acquisizione e/o realizzazione, eventualmente rivalutato.
B	Applicazione dei dati catastali elaborati e rivalutati secondo le norme fiscali.
C	Applicazione dei valori stimati dai Comitati tecnici regionali di valutazione ex L.r. n. 16/90.
D	Applicazione dei valori di stima esistenti, eventualmente rivalutati.
E	Valutazione da definire.
F	Valori stato patrimoniale APTR al 31/12/2012



Elenco beni appartenenti al patrimonio immobiliare della Giunta Regionale

TIPOLOGIA INTERPORTI E AEREOPORTI

7

Fg	Mapp	Sub	Cat	Note	Dettaglio
4	367			A	
4	370			A	
4	436			A	
4	439			A	
4	443			A	
4	444			A	
4	441			A	
1	514			A	
1	478			A	
1	481			A	
1	489			A	
1	474			A	
1	472			A	
1	480			A	
1	466			A	
1	468			A	
1	487			A	
1	490			A	
1	484			A	
1	668			A	
1	71			A	
1	671			A	
1	677			A	
1	675			A	
1	765			A	
1	763			A	
1	688			A	
1	195			A	
1	691			A	
1	679			A	
1	623			A	
1	120			A	
1	121			A	
1	6			A	
1	663			A	
1	661			A	
1	135			A	
1	642			A	
1	641			A	
1	645			A	
1	630			A	
1	627			A	
1	624			A	
1	633			A	
1	757			A	
1	632			A	
1	629			A	
1	626			A	
1	635			A	
1	615			A	
1	613			A	
1	381			A	
1	608			A	

** Valore valido ai soli fini di inventario determinato come segue:

LEGENDA NOTE

A	Applicazione del costo di acquisizione e/o realizzazione, eventualmente rivalutato.
B	Applicazione dei dati catastali elaborati e rivalutati secondo le norme fiscali.
C	Applicazione dei valori stimati dai Comitati tecnici regionali di valutazione ex L.r. n. 16/90.
D	Applicazione dei valori di stima esistenti, eventualmente rivalutati.
E	Valutazione da definire.
F	Valori stato patrimoniale APTR al 31/12/2012



Elenco beni appartenenti al patrimonio immobiliare della Giunta Regionale

TIPOLOGIA INTERPORTI E AEREOPORTI

7

Fg	Mapp	Sub	Cat	Note	Dettaglio
1	610			A	
1	616			A	
1	618			A	
1	612			A	
1	619			A	
1	621			A	
1	683			A	
1	519			A	
1	505			A	
1	509			A	
1	513			A	
1	517			A	
1	638			A	
1	649			A	
1	656			A	
1	655			A	
1	653			A	
1	651			A	
1	664			A	
1	686			A	
1	636			A	
1	659			A	
1	666			A	
1	684			A	
1	521			A	
1	693			A	
1	695			A	
1	697			A	
2	1003			A	
2	1004			A	
2	1000			A	
8	769			A	
8	773			A	
8	787			A	
8	767			A	
8	757			A	
8	761			A	
8	759			A	
8	753			A	
8	755			A	
8	799			A	

** Valore valido ai soli fini di inventario determinato come segue:

LEGENDA NOTE

A	Applicazione del costo di acquisizione e/o realizzazione, eventualmente rivalutato.
B	Applicazione dei dati catastali elaborati e rivalutati secondo le norme fiscali.
C	Applicazione dei valori stimati dai Comitati tecnici regionali di valutazione ex L.r. n. 16/90.
D	Applicazione dei valori di stima esistenti, eventualmente rivalutati.
E	Valutazione da definire.
F	Valori stato patrimoniale APTR al 31/12/2012



Elenco beni appartenenti al patrimonio immobiliare della Giunta Regionale

TIPOLOGIA INTERPORTI E AEREOPORTI

7

N° SCHEDA **130** * si specifica che il progressivo di inserimento è univoco per ogni bene ed è stabilito in base alla data di inserimento a sistema dello stessoProvincia **CHIETI**Denominazione **AEREOPORTO D'ABRUZZO**Indirizzo **SAN GIOVANNI TEATINO**Descrizione **Terreno di 18.080 mq**Utilizzazione **Destinato ad usi aeroportuali.**Acquisizione **Acquistato con n.11 atti di compravendita del 2003**Valore** **766.346,20 €** Reddito Annuo Prodotto

Dati Catastali

Fg	Mapp	Sub	Cat	Note	Dettaglio
4	4239			A	
4	4156			A	
4	4243			A	
4	368			A	
4	449			A	
4	370			A	
4	113			A	
4	371			A	
4	369			A	
4	372			A	
4	367			A	
4	4242			A	
4	217			A	

** Valore valido ai soli fini di inventario determinato come segue:

LEGENDA NOTE

A	Applicazione del costo di acquisizione e/o realizzazione, eventualmente rivalutato.
B	Applicazione dei dati catastali elaborati e rivalutati secondo le norme fiscali.
C	Applicazione dei valori stimati dai Comitati tecnici regionali di valutazione ex L.r. n. 16/90.
D	Applicazione dei valori di stima esistenti, eventualmente rivalutati.
E	Valutazione da definire.
F	Valori stato patrimoniale APTR al 31/12/2012



Elenco beni appartenenti al patrimonio immobiliare della Giunta Regionale

TIPOLOGIA INTERPORTI E AEREOPORTI

7

N° SCHEDA 220 * si specifica che il progressivo di inserimento è univoco per ogni bene ed è stabilito in base alla data di inserimento a sistema dello stesso

Provincia PESCARA

Denominazione ZES Abruzzo - Interporto d'Abruzzo completamento infrastruttura nodale

Indirizzo MANOPPELLO SCALO, LOC. STACCIOLI



Descrizione Terreno di 7.930 mq

Utilizzazione Destinato alla realizzazione infrastruttura ferroviaria.

Acquisizione Acquistato con due atti pubblici di compravendita del 15.12.2023.

Valore** 103.090,00 € Reddito Annuo Prodotto 0,00 €

Dati Catastali

Fg	Mapp	Sub	Cat	Note	Dettaglio
4	532			A	
4	535			A	
4	537			A	
4	539			A	
4	541			A	
4	543			A	
4	545			A	
4	547			A	
4	549			A	

** Valore valido ai soli fini di inventario determinato come segue:

LEGENDA NOTE

A	Applicazione del costo di acquisizione e/o realizzazione, eventualmente rivalutato.
B	Applicazione dei dati catastali elaborati e rivalutati secondo le norme fiscali.
C	Applicazione dei valori stimati dai Comitati tecnici regionali di valutazione ex L.r. n. 16/90.
D	Applicazione dei valori di stima esistenti, eventualmente rivalutati.
E	Valutazione da definire.
F	Valori stato patrimoniale APTR al 31/12/2012



Elenco beni appartenenti al patrimonio immobiliare della Giunta Regionale

TIPOLOGIA INTERPORTI E AEREOPORTI

7

N° SCHEDA **221** * si specifica che il progressivo di inserimento è univoco per ogni bene ed è stabilito in base alla data di inserimento a sistema dello stessoProvincia **TERAMO**Denominazione **Autoporto di Roseto degli Abruzzi**Indirizzo **Zona Industriale - Roseto degli Abruzzi**Descrizione **Complesso immobiliare costituito da n. 1 magazzino , piano di carico scoperto, palazzina uffici, piazzali, cabina elettrica viabilità interna**Utilizzazione **Nodo logistico**Acquisizione **Realizzato nel 2000 con fondi POP 94/96, collaudato del 29/12/2000.**Valore** **5.590.129,00 €** Reddito Annuo Prodotto **0,00 €**

Dati Catastali

Fg	Mapp	Sub	Cat	Note	Dettaglio
50	210			A	
50	245			A	
50	281			A	
50	282			A	
50	283			A	
50	150			A	Servitù acquedotto
50	152			A	Servitù acquedotto
50	156			A	Servitù acquedotto
50	158			A	Servitù acquedotto
50	160			A	Servitù acquedotto

** Valore valido ai soli fini di inventario determinato come segue:

LEGENDA NOTE

A	Applicazione del costo di acquisizione e/o realizzazione, eventualmente rivalutato.
B	Applicazione dei dati catastali elaborati e rivalutati secondo le norme fiscali.
C	Applicazione dei valori stimati dai Comitati tecnici regionali di valutazione ex L.r. n. 16/90.
D	Applicazione dei valori di stima esistenti, eventualmente rivalutati.
E	Valutazione da definire.
F	Valori stato patrimoniale APTR al 31/12/2012



Elenco beni appartenenti al patrimonio immobiliare della Giunta Regionale

TIPOLOGIA TERRENI

8

N° SCHEDA 131 * si specifica che il progressivo di inserimento è univoco per ogni bene ed è stabilito in base alla data di inserimento a sistema dello stesso

Provincia PESCARA

Denominazione EX OSSERVATORIO AVICOLO

Indirizzo PESCARA, VIA COLLE DI MEZZO



Descrizione Terreno composto da due porzioni interposte da stada comunale di circa mq 9.100 - servitù di acquedotto

Utilizzazione In corso di dismissione

Acquisizione Trasferito alla Regione in data 30.5.75 ai sensi del DPR 11/72

Valore** 464.811,21 € Reddito Annuo Prodotto

Dati Catastali

Fg	Mapp	Sub	Cat	Note	Dettaglio
12	1325			D	
12	2323			D	
12	817			D	

** Valore valido ai soli fini di inventario determinato come segue:

LEGENDA NOTE

A	Applicazione del costo di acquisizione e/o realizzazione, eventualmente rivalutato.
B	Applicazione dei dati catastali elaborati e rivalutati secondo le norme fiscali.
C	Applicazione dei valori stimati dai Comitati tecnici regionali di valutazione ex L.r. n. 16/90.
D	Applicazione dei valori di stima esistenti, eventualmente rivalutati.
E	Valutazione da definire.
F	Valori stato patrimoniale APTR al 31/12/2012



Elenco beni appartenenti al patrimonio immobiliare della Giunta Regionale

TIPOLOGIA TERRENI

8

N° SCHEDA 132 * si specifica che il progressivo di inserimento è univoco per ogni bene ed è stabilito in base alla data di inserimento a sistema dello stesso

Provincia PESCARA

Denominazione EX G.I. TERRENO

Indirizzo PESCARA, LUNGOMARE MATTEOTTI



Descrizione Terreno di mq. 735

Utilizzazione In corso di dismissione

Acquisizione Trasferito alla Regione ai sensi della L. 764/75 art. 2, verbale di consegna del 14.7.1976

Valore** 162.683,92 € Reddito Annuo Prodotto

Dati Catastali

Fg	Mapp	Sub	Cat	Note	Dettaglio
23	228			D	

** Valore valido ai soli fini di inventario determinato come segue:

LEGENDA NOTE

A	Applicazione del costo di acquisizione e/o realizzazione, eventualmente rivalutato.
B	Applicazione dei dati catastali elaborati e rivalutati secondo le norme fiscali.
C	Applicazione dei valori stimati dai Comitati tecnici regionali di valutazione ex L.r. n. 16/90.
D	Applicazione dei valori di stima esistenti, eventualmente rivalutati.
E	Valutazione da definire.
F	Valori stato patrimoniale APTR al 31/12/2012



Elenco beni appartenenti al patrimonio immobiliare della Giunta Regionale

TIPOLOGIA TERRENI

8

N° SCHEDA 133 * si specifica che il progressivo di inserimento è univoco per ogni bene ed è stabilito in base alla data di inserimento a sistema dello stesso

Provincia PESCARA

Denominazione TERRENO

Indirizzo TOCCO DA CASAURIA



Descrizione Terreno di mq. 370

Utilizzazione Utilizzato per opere di consolidamento dell'abitato di Tocco da Casauria.

Acquisizione Acquistato con atto del 29.11.94

Valore** 8.025,74 € Reddito Annuo Prodotto

Dati Catastali

Fg	Mapp	Sub	Cat	Note	Dettaglio
7	812			A	

** Valore valido ai soli fini di inventario determinato come segue:

LEGENDA NOTE

A	Applicazione del costo di acquisizione e/o realizzazione, eventualmente rivalutato.
B	Applicazione dei dati catastali elaborati e rivalutati secondo le norme fiscali.
C	Applicazione dei valori stimati dai Comitati tecnici regionali di valutazione ex L.r. n. 16/90.
D	Applicazione dei valori di stima esistenti, eventualmente rivalutati.
E	Valutazione da definire.
F	Valori stato patrimoniale APTR al 31/12/2012



Elenco beni appartenenti al patrimonio immobiliare della Giunta Regionale

TIPOLOGIA TERRENI

8

N° SCHEDA 134 * si specifica che il progressivo di inserimento è univoco per ogni bene ed è stabilito in base alla data di inserimento a sistema dello stesso

Provincia PESCARA

Denominazione TERRENO

Indirizzo ALANNO



Descrizione Terreno di mq. 443

Utilizzazione Utilizzato per lavori di consolidamento della zona sud-est dell'abitato di Alanno.

Acquisizione Acquistato con atto del 10.8.93

Valore** 2.595,10 € Reddito Annuo Prodotto

Dati Catastali

Fg	Mapp	Sub	Cat	Note	Dettaglio
15	612			A	

** Valore valido ai soli fini di inventario determinato come segue:

LEGENDA NOTE

A	Applicazione del costo di acquisizione e/o realizzazione, eventualmente rivalutato.
B	Applicazione dei dati catastali elaborati e rivalutati secondo le norme fiscali.
C	Applicazione dei valori stimati dai Comitati tecnici regionali di valutazione ex L.r. n. 16/90.
D	Applicazione dei valori di stima esistenti, eventualmente rivalutati.
E	Valutazione da definire.
F	Valori stato patrimoniale APTR al 31/12/2012



Elenco beni appartenenti al patrimonio immobiliare della Giunta Regionale

TIPOLOGIA TERRENI

8

N° SCHEDA 135 * si specifica che il progressivo di inserimento è univoco per ogni bene ed è stabilito in base alla data di inserimento a sistema dello stesso

Provincia PESCARA

Denominazione TERRENO (EDIFICIO COMUNALE)

Indirizzo CORVARA



Descrizione Terreno di mq. 1878

Utilizzazione Utilizzato per la costruzione dell'edificio comunale di Corvara.

Acquisizione Acquistato con atto del 3.4.97

Valore** 8.244,20 € Reddito Annuo Prodotto

Dati Catastali

Fg	Mapp	Sub	Cat	Note	Dettaglio
8	638			A	

** Valore valido ai soli fini di inventario determinato come segue:

LEGENDA NOTE

A	Applicazione del costo di acquisizione e/o realizzazione, eventualmente rivalutato.
B	Applicazione dei dati catastali elaborati e rivalutati secondo le norme fiscali.
C	Applicazione dei valori stimati dai Comitati tecnici regionali di valutazione ex L.r. n. 16/90.
D	Applicazione dei valori di stima esistenti, eventualmente rivalutati.
E	Valutazione da definire.
F	Valori stato patrimoniale APTR al 31/12/2012



Elenco beni appartenenti al patrimonio immobiliare della Giunta Regionale

TIPOLOGIA TERRENI

8

N° SCHEDA 136 * si specifica che il progressivo di inserimento è univoco per ogni bene ed è stabilito in base alla data di inserimento a sistema dello stesso

Provincia PESCARA

Denominazione TERRENO (CONSOLIDAMENTO)

Indirizzo SPOLTORE



Descrizione Terreno di mq. 250

Utilizzazione Utilizzato per il consolidamento della scarpata a monte della strada del cimitero.

Acquisizione Acquistato con atto del 11.2.97

Valore** 1.797,29 € Reddito Annuo Prodotto

Dati Catastali

Fg	Mapp	Sub	Cat	Note	Dettaglio
10	683			A	

** Valore valido ai soli fini di inventario determinato come segue:

LEGENDA NOTE

A	Applicazione del costo di acquisizione e/o realizzazione, eventualmente rivalutato.
B	Applicazione dei dati catastali elaborati e rivalutati secondo le norme fiscali.
C	Applicazione dei valori stimati dai Comitati tecnici regionali di valutazione ex L.r. n. 16/90.
D	Applicazione dei valori di stima esistenti, eventualmente rivalutati.
E	Valutazione da definire.
F	Valori stato patrimoniale APTR al 31/12/2012



Elenco beni appartenenti al patrimonio immobiliare della Giunta Regionale

TIPOLOGIA TERRENI

8

N° SCHEDA 137 * si specifica che il progressivo di inserimento è univoco per ogni bene ed è stabilito in base alla data di inserimento a sistema dello stesso

Provincia PESCARA

Denominazione TERRENI (LAVORI DI CONSOLIDAMENTO)

Indirizzo SERRAMONACESCA



Descrizione Complesso di terreni e fabbricati demoliti

Utilizzazione Utilizzati per lavori di consolidamento della zona sud-est dell'abitato di Serramonacesca.

Acquisizione Acquistato con atti del 4.7.2000 e 19.7.2000

Valore** 6.123,00 € Reddito Annuo Prodotto

Dati Catastali

Fg	Mapp	Sub	Cat	Note	Dettaglio
7	909			A	
7	910			A	
7	911			A	
7	1454			A	
7	1458			A	

** Valore valido ai soli fini di inventario determinato come segue:

LEGENDA NOTE

A	Applicazione del costo di acquisizione e/o realizzazione, eventualmente rivalutato.
B	Applicazione dei dati catastali elaborati e rivalutati secondo le norme fiscali.
C	Applicazione dei valori stimati dai Comitati tecnici regionali di valutazione ex L.r. n. 16/90.
D	Applicazione dei valori di stima esistenti, eventualmente rivalutati.
E	Valutazione da definire.
F	Valori stato patrimoniale APTR al 31/12/2012


 N° SCHEDA **138** * si specifica che il progressivo di inserimento è univoco per ogni bene ed è stabilito in base alla data di inserimento a sistema dello stesso
Provincia **TERAMO**Denominazione **TERRENO (IST. DIOC. SOST. CLERO)**Indirizzo **CAMPLI**Descrizione **Terreno di mq. 600**Utilizzazione **Utilizzato per la costruzione di un ricovero stabile per persone rimaste senza tetto a causa di frana verificatasi nella frazione di Castelnuovo.**Acquisizione **Acquistato con atto del 20.3.92**Valore** **2.393,78 €** Reddito Annuo Prodotto

Dati Catastali

Fg	Mapp	Sub	Cat	Note	Dettaglio
42	374			A	

** Valore valido ai soli fini di inventario determinato come segue:

LEGENDA NOTE

A	Applicazione del costo di acquisizione e/o realizzazione, eventualmente rivalutato.
B	Applicazione dei dati catastali elaborati e rivalutati secondo le norme fiscali.
C	Applicazione dei valori stimati dai Comitati tecnici regionali di valutazione ex L.r. n. 16/90.
D	Applicazione dei valori di stima esistenti, eventualmente rivalutati.
E	Valutazione da definire.
F	Valori stato patrimoniale APTR al 31/12/2012



Elenco beni appartenenti al patrimonio immobiliare della Giunta Regionale

TIPOLOGIA TERRENI

8

N° SCHEDA 139 * si specifica che il progressivo di inserimento è univoco per ogni bene ed è stabilito in base alla data di inserimento a sistema dello stesso

Provincia TERAMO

Denominazione TERRENO

Indirizzo CAMPLI



Descrizione Terreno di mq. 600

Utilizzazione Utilizzato per lavori di consolidamento del versante sud-est dell'abitato di Campli

Acquisizione Acquistato con atto del 18.10.91

Valore** 309,87 € Reddito Annuo Prodotto

Dati Catastali

Fg	Mapp	Sub	Cat	Note	Dettaglio
33	553			A	

** Valore valido ai soli fini di inventario determinato come segue:

LEGENDA NOTE

A	Applicazione del costo di acquisizione e/o realizzazione, eventualmente rivalutato.
B	Applicazione dei dati catastali elaborati e rivalutati secondo le norme fiscali.
C	Applicazione dei valori stimati dai Comitati tecnici regionali di valutazione ex L.r. n. 16/90.
D	Applicazione dei valori di stima esistenti, eventualmente rivalutati.
E	Valutazione da definire.
F	Valori stato patrimoniale APTR al 31/12/2012



Elenco beni appartenenti al patrimonio immobiliare della Giunta Regionale

TIPOLOGIA TERRENI

8

N° SCHEDA 218 * si specifica che il progressivo di inserimento è univoco per ogni bene ed è stabilito in base alla data di inserimento a sistema dello stesso

Provincia L'AQUILA

Denominazione TERRENO CASTEL DI SANGRO

Indirizzo CASTEL DI SANGRO



Descrizione TERRENO AGRICOLO DI MQ.4.245

Utilizzazione

Acquisizione

Valore** 0,00 € Reddito Annuo Prodotto 0,00 €

Dati Catastali

Fg	Mapp	Sub	Cat	Note	Dettaglio
23	20			E	
23	364			E	

** Valore valido ai soli fini di inventario determinato come segue:

LEGENDA NOTE

A	Applicazione del costo di acquisizione e/o realizzazione, eventualmente rivalutato.
B	Applicazione dei dati catastali elaborati e rivalutati secondo le norme fiscali.
C	Applicazione dei valori stimati dai Comitati tecnici regionali di valutazione ex L.r. n. 16/90.
D	Applicazione dei valori di stima esistenti, eventualmente rivalutati.
E	Valutazione da definire.
F	Valori stato patrimoniale APTR al 31/12/2012



Elenco beni appartenenti al patrimonio immobiliare della Giunta Regionale

TIPOLOGIA TERRENI

8

N° SCHEDA 219 * si specifica che il progressivo di inserimento è univoco per ogni bene ed è stabilito in base alla data di inserimento a sistema dello stesso

Provincia L'AQUILA

Denominazione TERRENO SULMONA

Indirizzo SULMONA, VIA S. RUFINO



Descrizione FASCIA DI TERRENO DI SUPERFICIE TOTALE MQ.2.832

Utilizzazione

Acquisizione

Valore** 0,00 €

Reddito Annuo Prodotto

0,00 €

Dati Catastali

Fg	Mapp	Sub	Cat	Note	Dettaglio
26	73			E	
26	129			E	
26	152			E	
26	712			E	
26	1508			E	
26	1510			E	
26	1512			E	
26	1514			E	
26	1518			E	
26	1520			E	
26	1522			E	
26	1524			E	
26	1528			E	
26	1530			E	
26	1532			E	
26	1534			E	

** Valore valido ai soli fini di inventario determinato come segue:

LEGENDA NOTE

A	Applicazione del costo di acquisizione e/o realizzazione, eventualmente rivalutato.
B	Applicazione dei dati catastali elaborati e rivalutati secondo le norme fiscali.
C	Applicazione dei valori stimati dai Comitati tecnici regionali di valutazione ex L.r. n. 16/90.
D	Applicazione dei valori di stima esistenti, eventualmente rivalutati.
E	Valutazione da definire.
F	Valori stato patrimoniale APTR al 31/12/2012



Elenco beni appartenenti al patrimonio immobiliare della Giunta Regionale

TIPOLOGIA FERROVIE

9

N° SCHEDA **140** * si specifica che il progressivo di inserimento è univoco per ogni bene ed è stabilito in base alla data di inserimento a sistema dello stesso

Provincia CHIETI

Denominazione EX FERROVIA ADRIATICO SANGRITANA

Indirizzo ROIO DEL SANGRO



Descrizione Tronco ferroviario San Vito Marina - Castel di Sangro. Tratta ferroviaria Villa S. Maria - Gamberale

Utilizzazione in gestione alla Ferrovia Adriatico Sangritana spa per l'esercizio del servizio di trasporto pubblico locale.

Acquisizione Trasferita alla Regione ai sensi del D.Lgs 422/97 con verbale di consegna definitivo del 14.12.09

Valore**

Reddito Annuo Prodotto

Dati Catastali

Fg	Mapp	Sub	Cat	Note	Dettaglio
1	129			E	sede ferroviaria mq 5.340
1	177			E	sede ferroviaria mq 1.890
2	5			E	sede ferroviaria mq 930

** Valore valido ai soli fini di inventario determinato come segue:

LEGENDA NOTE

A	Applicazione del costo di acquisizione e/o realizzazione, eventualmente rivalutato.
B	Applicazione dei dati catastali elaborati e rivalutati secondo le norme fiscali.
C	Applicazione dei valori stimati dai Comitati tecnici regionali di valutazione ex L.r. n. 16/90.
D	Applicazione dei valori di stima esistenti, eventualmente rivalutati.
E	Valutazione da definire.
F	Valori stato patrimoniale APTR al 31/12/2012



Elenco beni appartenenti al patrimonio immobiliare della Giunta Regionale

TIPOLOGIA FERROVIE

9

N° SCHEDA **141** * si specifica che il progressivo di inserimento è univoco per ogni bene ed è stabilito in base alla data di inserimento a sistema dello stesso

Provincia CHIETI

Denominazione EX FERROVIA ADRIATICO SANGRITANA

Indirizzo BORRELLO



Descrizione Tronco ferroviario San Vito Marina - Castel di Sangro. Tratta ferroviaria Villa S. Maria - Gamberale

Utilizzazione in gestione alla Ferrovia Adriatico Sangritana spa per l'esercizio del servizio di trasporto pubblico locale.

Acquisizione Trasferita alla Regione ai sensi del D.Lgs 422/97 con verbale di consegna definitivo del 14.12.09

Valore**

Reddito Annuo Prodotto

Dati Catastali

Fg	Mapp	Sub	Cat	Note	Dettaglio
2	77			E	sede ferroviaria mq 2.390
2	91			E	sede ferroviaria mq 1.290
2	123			E	casa cantoniera
2	135			E	sede ferroviaria mq 1.570
2	144			E	sede ferroviaria mq 590
2	248			E	sede ferroviaria mq 3.140
8	2			E	sede ferroviaria mq 560
8	5			E	sede ferroviaria mq 1.960

** Valore valido ai soli fini di inventario determinato come segue:

LEGENDA NOTE

A	Applicazione del costo di acquisizione e/o realizzazione, eventualmente rivalutato.
B	Applicazione dei dati catastali elaborati e rivalutati secondo le norme fiscali.
C	Applicazione dei valori stimati dai Comitati tecnici regionali di valutazione ex L.r. n. 16/90.
D	Applicazione dei valori di stima esistenti, eventualmente rivalutati.
E	Valutazione da definire.
F	Valori stato patrimoniale APTR al 31/12/2012

Elenco beni appartenenti al patrimonio immobiliare della Giunta Regionale

TIPOLOGIA FERROVIE

9

N° SCHEDA **142** * si specifica che il progressivo di inserimento è univoco per ogni bene ed è stabilito in base alla data di inserimento a sistema dello stesso

Provincia CHIETI

Denominazione EX FERROVIA ADRIATICO SANGRITANA

Indirizzo CIVITALUPARELLA



Descrizione Tronco ferroviario San Vito Marina - Castel di Sangro. Tratta ferroviaria Villa S. Maria - Gamberale

Utilizzazione in gestione alla Ferrovia Adriatico Sangritana spa per l'esercizio del servizio di trasporto pubblico locale.

Acquisizione Trasferita alla Regione ai sensi del D.Lgs 422/97 con verbale di consegna definitivo del 14.12.09

Valore**

Reddito Annuo Prodotto

Dati Catastali

Fg	Mapp	Sub	Cat	Note	Dettaglio
33	1315			E	sede ferroviaria mq 1.090
41	34			E	sede ferroviaria mq 8.585
42	164			E	sede ferroviaria mq 2.190
42	370			E	sede ferroviaria mq 4.210
44	16			E	sede ferroviaria mq 1.990
44	128			E	sede ferroviaria mq 1.740
44	203			E	sede ferroviaria mq 3.070
44	225			E	sede ferroviaria mq 2.590
44	225			E	stazione Civitaluparella
44	226			E	sede ferroviaria mq 1.720
44	227			E	sede ferroviaria mq 400
44	239			E	sede ferroviaria mq 260
44	240			E	sede ferroviaria mq 160
45	313			E	sede ferroviaria mq 400
46	83			E	sede ferroviaria mq 1.008
48	13			E	sede ferroviaria mq 1.710
48	134			E	sede ferroviaria mq 150
48	134			E	casa cantoniera
48	135			E	sede ferroviaria mq 6.560

** Valore valido ai soli fini di inventario determinato come segue:

LEGENDA NOTE

A	Applicazione del costo di acquisizione e/o realizzazione, eventualmente rivalutato.
B	Applicazione dei dati catastali elaborati e rivalutati secondo le norme fiscali.
C	Applicazione dei valori stimati dai Comitati tecnici regionali di valutazione ex L.r. n. 16/90.
D	Applicazione dei valori di stima esistenti, eventualmente rivalutati.
E	Valutazione da definire.
F	Valori stato patrimoniale APTR al 31/12/2012



Elenco beni appartenenti al patrimonio immobiliare della Giunta Regionale

TIPOLOGIA FERROVIE

9

N° SCHEDA 143 * si specifica che il progressivo di inserimento è univoco per ogni bene ed è stabilito in base alla data di inserimento a sistema dello stesso

Provincia CHIETI

Denominazione EX FERROVIA ADRIATICO SANGRITANA

Indirizzo FALLO



Descrizione Tronco ferroviario San Vito Marina - Castel di Sangro. Tratta ferroviaria Villa S. Maria - Gamberale

Utilizzazione in gestione alla Ferrovia Adriatico Sangritana spa per l'esercizio del servizio di trasporto pubblico locale.

Acquisizione Trasferita alla Regione ai sensi del D.Lgs 422/97 con verbale di consegna definitivo del 14.12.09

Valore**

Reddito Annuo Prodotto

Dati Catastali

Fg	Mapp	Sub	Cat	Note	Dettaglio
9	241			E	sede ferroviaria mq 2.480

** Valore valido ai soli fini di inventario determinato come segue:

LEGENDA NOTE

A	Applicazione del costo di acquisizione e/o realizzazione, eventualmente rivalutato.
B	Applicazione dei dati catastali elaborati e rivalutati secondo le norme fiscali.
C	Applicazione dei valori stimati dai Comitati tecnici regionali di valutazione ex L.r. n. 16/90.
D	Applicazione dei valori di stima esistenti, eventualmente rivalutati.
E	Valutazione da definire.
F	Valori stato patrimoniale APTR al 31/12/2012

Elenco beni appartenenti al patrimonio immobiliare della Giunta Regionale

TIPOLOGIA FERROVIE

9

N° SCHEDA **144** * si specifica che il progressivo di inserimento è univoco per ogni bene ed è stabilito in base alla data di inserimento a sistema dello stesso

Provincia CHIETI

Denominazione EX FERROVIA ADRIATICO SANGRITANA

Indirizzo QUADRI



Descrizione Tronco ferroviario San Vito Marina - Castel di Sangro. Tratta ferroviaria Villa S. Maria - Gamberale

Utilizzazione in gestione alla Ferrovia Adriatico Sangritana spa per l'esercizio del servizio di trasporto pubblico locale.

Acquisizione Trasferita alla Regione ai sensi del D.Lgs 422/97 con verbale di consegna definitivo del 14.12.09

Valore**

Reddito Annuo Prodotto

Dati Catastali

Fg	Mapp	Sub	Cat	Note	Dettaglio
7	121			E	sede ferroviaria mq 630
7	226			E	sede ferroviaria mq 1.930
7	698			E	sede ferroviaria mq 1.440
7	699			E	sede ferroviaria mq 2.500
7	750			E	sede ferroviaria mq 1.050
8	81			E	sede ferroviaria mq 1.590
8	240			E	sede ferroviaria mq 4.710
8	277			E	sede ferroviaria mq 620
8	277			E	casa cantoniera
8	388			E	sede ferroviaria mq 4.050
8	449			E	sede ferroviaria mq 1.190
8	449			E	stazione Quadri
8	450			E	sede ferroviaria mq 450
9	506			E	sede ferroviaria mq 3.290
9	597			E	sede ferroviaria mq 1.680
10	217			E	sede ferroviaria mq 2.830
10	237			E	sede ferroviaria mq 67
10	282			E	sede ferroviaria mq 4.340

** Valore valido ai soli fini di inventario determinato come segue:

LEGENDA NOTE

A	Applicazione del costo di acquisizione e/o realizzazione, eventualmente rivalutato.
B	Applicazione dei dati catastali elaborati e rivalutati secondo le norme fiscali.
C	Applicazione dei valori stimati dai Comitati tecnici regionali di valutazione ex L.r. n. 16/90.
D	Applicazione dei valori di stima esistenti, eventualmente rivalutati.
E	Valutazione da definire.
F	Valori stato patrimoniale APTR al 31/12/2012

Elenco beni appartenenti al patrimonio immobiliare della Giunta Regionale

TIPOLOGIA FERROVIE

9

N° SCHEDA **145** * si specifica che il progressivo di inserimento è univoco per ogni bene ed è stabilito in base alla data di inserimento a sistema dello stesso

Provincia CHIETI

Denominazione EX FERROVIA ADRIATICO SANGRITANA

Indirizzo CASOLI



Descrizione Tronco ferroviario San Vito Marina - Castel di Sangro. Tratta ferroviaria Villa S. Maria - Gamberale

Utilizzazione in gestione alla Ferrovia Adriatico Sangritana spa per l'esercizio del servizio di trasporto pubblico locale.

Acquisizione Trasferita alla Regione ai sensi del D.Lgs 422/97 con verbale di consegna definitivo del 14.12.09

Valore**

Reddito Annuo Prodotto

Dati Catastali

Fg	Mapp	Sub	Cat	Note	Dettaglio
11	107			E	stazione Pianibbie
11	108			E	sede ferroviaria mq 1.350
11	134			E	sede ferroviaria mq 14.190
11	149			E	sede ferroviaria mq 5.840
12	93			E	casa cantoniera
12	93			E	sede ferroviaria mq 440
12	364			E	sede ferroviaria mq 6.650
12	365			E	sede ferroviaria mq 90
20	42			E	sede ferroviaria mq 8.030
26	120			E	sede ferroviaria mq 6.240
26	159			E	casa cantoniera
26	197			E	sede ferroviaria mq 118
27	2			E	sede ferroviaria mq 9.400
34	105			E	sede ferroviaria mq 440
34	157			E	sede ferroviaria mq 4.300
36	17			E	casa cantoniera
36	18			E	sede ferroviaria mq 4.400
36	91			E	sede ferroviaria mq 9.380
36	119			E	sede ferroviaria mq 11.440
36	120			E	stazione Casoli
36	181			E	sede ferroviaria mq 7.660
36	223			E	sede ferroviaria mq 4.300
36	309			E	sede ferroviaria mq 250
49	124			E	sede ferroviaria mq 8.000
49	125			E	sede ferroviaria mq 4.390
49	131			E	casa cantoniera
49	195			E	sede ferroviaria mq 800
57	107			E	casa cantoniera
57	189			E	sede ferroviaria mq 300

** Valore valido ai soli fini di inventario determinato come segue:

LEGENDA NOTE

A	Applicazione del costo di acquisizione e/o realizzazione, eventualmente rivalutato.
B	Applicazione dei dati catastali elaborati e rivalutati secondo le norme fiscali.
C	Applicazione dei valori stimati dai Comitati tecnici regionali di valutazione ex L.r. n. 16/90.
D	Applicazione dei valori di stima esistenti, eventualmente rivalutati.
E	Valutazione da definire.
F	Valori stato patrimoniale APTR al 31/12/2012

Elenco beni appartenenti al patrimonio immobiliare della Giunta Regionale

TIPOLOGIA FERROVIE

9

N° SCHEDA **146** * si specifica che il progressivo di inserimento è univoco per ogni bene ed è stabilito in base alla data di inserimento a sistema dello stesso

Provincia CHIETI

Denominazione EX FERROVIA ADRIATICO SANGRITANA

Indirizzo PIZZOFERRATO



Descrizione Tronco ferroviario San Vito Marina - Castel di Sangro. Tratta ferroviaria Villa S. Maria - Gamberale

Utilizzazione in gestione alla Ferrovia Adriatico Sangritana spa per l'esercizio del servizio di trasporto pubblico locale.

Acquisizione Trasferita alla Regione ai sensi del D.Lgs 422/97 con verbale di consegna definitivo del 14.12.09

Valore**

Reddito Annuo Prodotto

Dati Catastali

Fg	Mapp	Sub	Cat	Note	Dettaglio
40	30			E	sede ferroviaria mq 410
40	32			E	sede ferroviaria mq 1.300
40	36			E	sede ferroviaria mq 390
40	118			E	sede ferroviaria mq 8.640
40	222			E	sede ferroviaria mq 100
40	243			E	sede ferroviaria mq 1.850
40	249			E	sede ferroviaria mq 60
40	250			E	sede ferroviaria mq 340
40	251			E	sede ferroviaria mq 260
40	252			E	sede ferroviaria mq 21
42	128			E	sede ferroviaria mq 2.440
42	243			E	sede ferroviaria mq 5.050
42	276			E	sede ferroviaria mq 160
42	276			E	casa cantoniera
42	281			E	sede ferroviaria mq 1.790
46	179			E	sede ferroviaria mq 1.720
46	322			E	sede ferroviaria mq 4.980
46	351			E	sede ferroviaria mq 480
48	328			E	sede ferroviaria mq 990
49	62			E	sede ferroviaria mq 270
49	63			E	sede ferroviaria mq 190
49	81			E	sede ferroviaria mq 880
49	244			E	sede ferroviaria mq 3.740
49	249			E	sede ferroviaria mq 35
49	250			E	sede ferroviaria mq 225
50	231			E	sede ferroviaria mq 4.150
50	272			E	sede ferroviaria mq 550

** Valore valido ai soli fini di inventario determinato come segue:

LEGENDA NOTE

A	Applicazione del costo di acquisizione e/o realizzazione, eventualmente rivalutato.
B	Applicazione dei dati catastali elaborati e rivalutati secondo le norme fiscali.
C	Applicazione dei valori stimati dai Comitati tecnici regionali di valutazione ex L.r. n. 16/90.
D	Applicazione dei valori di stima esistenti, eventualmente rivalutati.
E	Valutazione da definire.
F	Valori stato patrimoniale APTR al 31/12/2012



Elenco beni appartenenti al patrimonio immobiliare della Giunta Regionale

TIPOLOGIA FERROVIE

9

N° SCHEDA 147 * si specifica che il progressivo di inserimento è univoco per ogni bene ed è stabilito in base alla data di inserimento a sistema dello stesso

Provincia CHIETI

Denominazione EX FERROVIA ADRIATICO SANGRITANA

Indirizzo GAMBERALE



Descrizione Tronco ferroviario San Vito Marina - Castel di Sangro. Tratta ferroviaria Villa S. Maria - Gamberale

Utilizzazione in gestione alla Ferrovia Adriatico Sangritana spa per l'esercizio del servizio di trasporto pubblico locale.

Acquisizione Trasferita alla Regione ai sensi del D.Lgs 422/97 con verbale di consegna definitivo del 14.12.09

Valore**

Reddito Annuo Prodotto

Dati Catastali

Fg	Mapp	Sub	Cat	Note	Dettaglio
20	125			E	sede ferroviaria mq 26
21	115			E	sede ferroviaria mq 938
21	115			E	stazione Gamberale
21	128			E	sede ferroviaria mq 110
21	128			E	serbatoio acqua
21	163			E	sede ferroviaria mq 600
21	163			E	casa cantoniera
21	174			E	sede ferroviaria mq 110
21	175			E	sede ferroviaria mq 12
21	175			E	WC
24	232			E	sede ferroviaria mq 250
25	89			E	sede ferroviaria mq 6.840
26	98			E	sede ferroviaria mq 6.490

** Valore valido ai soli fini di inventario determinato come segue:

LEGENDA NOTE

A	Applicazione del costo di acquisizione e/o realizzazione, eventualmente rivalutato.
B	Applicazione dei dati catastali elaborati e rivalutati secondo le norme fiscali.
C	Applicazione dei valori stimati dai Comitati tecnici regionali di valutazione ex L.r. n. 16/90.
D	Applicazione dei valori di stima esistenti, eventualmente rivalutati.
E	Valutazione da definire.
F	Valori stato patrimoniale APTR al 31/12/2012

Elenco beni appartenenti al patrimonio immobiliare della Giunta Regionale

TIPOLOGIA FERROVIE

9

N° SCHEDA **148** * si specifica che il progressivo di inserimento è univoco per ogni bene ed è stabilito in base alla data di inserimento a sistema dello stesso

Provincia L'AQUILA

Denominazione EX FERROVIA ADRIATICO SANGRITANA

Indirizzo ATELETA



Descrizione Tronco ferroviario San Vito Marina - Castel di Sangro. Tratta Ateleta - Castel di Sangro

Utilizzazione in gestione alla Ferrovia Adriatico Sangritana spa per l'esercizio del servizio di trasporto pubblico locale.

Acquisizione Trasferita alla Regione ai sensi del D.Lgs 422/97 con verbale di consegna definitivo del 7.4.03

Valore**

Reddito Annuo Prodotto

Dati Catastali

Fg	Mapp	Sub	Cat	Note	Dettaglio
21	8			E	sede ferroviaria mq 8.930
21	9			E	casa cantoniera
21	237			E	sede ferroviaria mq 2.290
21	260			E	sede ferroviaria mq 220
21	261			E	sede ferroviaria mq 2.240
22	19			E	fermata di Alvuccio
22	20			E	sede ferroviaria mq 13.530
29	295			E	sede ferroviaria mq 3.870
29	296			E	sede ferroviaria mq 4.030
29	297			E	fermata di Castel del Giudice
30	10			E	sede ferroviaria mq 2.020
30	11			E	sede ferroviaria mq 6.880
30	17			E	sede ferroviaria mq 6.150
35	238			E	sede ferroviaria mq 2.810
35	443			E	sede ferroviaria mq 13.660
36	163			E	sede ferroviaria mq 3.000
36	164			E	sede ferroviaria mq 3.890
36	165			E	stazione di Ateleta
36	251			E	sede ferroviaria mq 29
36	353			E	casa cantoniera

** Valore valido ai soli fini di inventario determinato come segue:

LEGENDA NOTE

A	Applicazione del costo di acquisizione e/o realizzazione, eventualmente rivalutato.
B	Applicazione dei dati catastali elaborati e rivalutati secondo le norme fiscali.
C	Applicazione dei valori stimati dai Comitati tecnici regionali di valutazione ex L.r. n. 16/90.
D	Applicazione dei valori di stima esistenti, eventualmente rivalutati.
E	Valutazione da definire.
F	Valori stato patrimoniale APTR al 31/12/2012

Elenco beni appartenenti al patrimonio immobiliare della Giunta Regionale

TIPOLOGIA FERROVIE

9

N° SCHEDA **149** * si specifica che il progressivo di inserimento è univoco per ogni bene ed è stabilito in base alla data di inserimento a sistema dello stesso

Provincia L'AQUILA

Denominazione EX FERROVIA ADRIATICO SANGRITANA

Indirizzo CASTEL DI SANGRO



Descrizione Tronco ferroviario San Vito Marina - Castel di Sangro. Tratta Ateleta - Castel di Sangro

Utilizzazione in gestione alla Ferrovia Adriatico Sangritana spa per l'esercizio del servizio di trasporto pubblico locale. Le particelle 200, 201, 202, 203, 204, 205, 272, 276 e 341 fg. 37 sono oggetto di accordo di programma con il comune ai fini di valorizzazione.

Acquisizione Trasferita alla Regione ai sensi del D.Lgs 422/97 con verbale di consegna definitivo del 7.4.03

Valore**

Reddito Annuo Prodotto

Dati Catastali

Fg	Mapp	Sub	Cat	Note	Dettaglio
10	254			E	sede ferroviaria mq 3.080
20	124			E	sede ferroviaria mq 1.030
20	129			E	sede ferroviaria mq 130
20	289			E	casa cantoniera
20	292			E	sede ferroviaria mq 5.430
20	293			E	sede ferroviaria mq 2.350
20	294			E	sede ferroviaria mq 5.240
20	295			E	sede ferroviaria mq 2.990
21	173			E	sede ferroviaria mq 5.331
21	200			E	sede ferroviaria mq 950
21	201			E	sede ferroviaria mq 260
21	203			E	sede ferroviaria mq 940
21	227			E	sede ferroviaria mq 380
21	294			E	sede ferroviaria mq 5.260
21	295			E	sede ferroviaria mq 2.930
21	336			E	sede ferroviaria mq 1.250
21	338			E	sede ferroviaria mq 1.120
25	19			E	sede ferroviaria mq 5.670
25	69			E	sede ferroviaria mq 3.390
25	71			E	sede ferroviaria mq 8
37	200			E	sede ferroviaria mq 2.240
37	201			E	rimessa
37	202			E	magazzino
37	203			E	mensa
37	204			E	stazione di Castel di Sangro
37	205			E	sede ferroviaria mq 14.350
37	272			E	casa cantoniera
37	276			E	sede ferroviaria mq 5.600
37	341			E	sede ferroviaria mq 870
38	13			E	sede ferroviaria mq 5.020
38	55			E	sede ferroviaria mq 3.540

** Valore valido ai soli fini di inventario determinato come segue:

LEGENDA NOTE

A	Applicazione del costo di acquisizione e/o realizzazione, eventualmente rivalutato.
B	Applicazione dei dati catastali elaborati e rivalutati secondo le norme fiscali.
C	Applicazione dei valori stimati dai Comitati tecnici regionali di valutazione ex L.r. n. 16/90.
D	Applicazione dei valori di stima esistenti, eventualmente rivalutati.
E	Valutazione da definire.
F	Valori stato patrimoniale APTR al 31/12/2012



Elenco beni appartenenti al patrimonio immobiliare della Giunta Regionale

TIPOLOGIA FERROVIE

9

Fg	Mapp	Sub	Cat	Note	Dettaglio
38	175			E	sede ferroviaria mq 1.620
39	48			E	sede ferroviaria mq 5.330
39	188			E	sede ferroviaria mq 7.210
39	209			E	casa cantoniera
39	281			E	sede ferroviaria mq 3.550
39	474			E	sede ferroviaria mq 810

** Valore valido ai soli fini di inventario determinato come segue:

LEGENDA NOTE

A	Applicazione del costo di acquisizione e/o realizzazione, eventualmente rivalutato.
B	Applicazione dei dati catastali elaborati e rivalutati secondo le norme fiscali.
C	Applicazione dei valori stimati dai Comitati tecnici regionali di valutazione ex L.r. n. 16/90.
D	Applicazione dei valori di stima esistenti, eventualmente rivalutati.
E	Valutazione da definire.
F	Valori stato patrimoniale APTR al 31/12/2012



Elenco beni appartenenti al patrimonio immobiliare della Giunta Regionale

TIPOLOGIA FERROVIE

9

N° SCHEDA 150 * si specifica che il progressivo di inserimento è univoco per ogni bene ed è stabilito in base alla data di inserimento a sistema dello stesso

Provincia CHIETI

Denominazione EX FERROVIA ADRIATICO SANGRITANA

Indirizzo SAN VITO CHIETINO



Descrizione Tratta ferroviaria Marina San Vito - Villa Santa Maria.

Utilizzazione in gestione alla Ferrovia Adriatico Sangritana spa per l'esercizio del servizio di trasporto pubblico locale.

Acquisizione Trasferita alla Regione ai sensi del D.Lgs 422/97 con verbale di consegna definitivo del 14.12.09

Valore**

Reddito Annuo Prodotto

Dati Catastali

Fg	Mapp	Sub	Cat	Note	Dettaglio
2	242			E	sede ferroviaria mq 1.560
2	265			E	sede ferroviaria mq 1.490
2	383			E	sede ferroviaria mq 1.480
2	393			E	tombino ferroviario
2	434			E	casa cantoniera
2	435			E	ricovero automotrici
2	436			E	fabbricato viaggiatori
2	495			E	sede ferroviaria mq 900
2	591			E	tombino ferroviario
2	592			E	tombino ferroviario
2	593			E	tombino ferroviario
2	594			E	tombino ferroviario
2	595			E	tombino ferroviario
2	1027			E	sede ferroviaria mq 4.850
2	1028			E	sede ferroviaria mq 1.780
2	1029			E	sede ferroviaria mq 4.130
2	1030			E	sede ferroviaria mq 600
3	9			E	sede ferroviaria mq 695
3	91			E	stazione di Marina San Vito
3	223			E	sede ferroviaria mq 23
3	228			E	tombino ferroviario
3	229			E	tombino ferroviario
7	38			E	sede ferroviaria mq 1.320
7	197			E	sede ferroviaria mq 8.200
7	334			E	sede ferroviaria mq 2.460
7	436			E	casa cantoniera
7	528			E	tombino ferroviario
7	529			E	tombino ferroviario
7	530			E	tombino ferroviario
7	531			E	tombino ferroviario
7	532			E	tombino ferroviario

** Valore valido ai soli fini di inventario determinato come segue:

LEGENDA NOTE

A	Applicazione del costo di acquisizione e/o realizzazione, eventualmente rivalutato.
B	Applicazione dei dati catastali elaborati e rivalutati secondo le norme fiscali.
C	Applicazione dei valori stimati dai Comitati tecnici regionali di valutazione ex L.r. n. 16/90.
D	Applicazione dei valori di stima esistenti, eventualmente rivalutati.
E	Valutazione da definire.
F	Valori stato patrimoniale APTR al 31/12/2012



Elenco beni appartenenti al patrimonio immobiliare della Giunta Regionale

TIPOLOGIA FERROVIE

9

Fg	Mapp	Sub	Cat	Note	Dettaglio
7	533			E	tombino ferroviario
7	534			E	tombino ferroviario
7	535			E	tombino ferroviario
7	536			E	tombino ferroviario
7	796			E	sede ferroviaria mq 2.280
7	797			E	sede ferroviaria mq 2.218
7	798			E	sede ferroviaria mq 6
7	799			E	sede ferroviaria mq 6
8	90			E	sede ferroviaria mq 230
8	113			E	casa cantoniera
8	135			E	sede ferroviaria mq 150
8	189			E	sede ferroviaria mq 11.660
8	207			E	sede ferroviaria mq 1.500
8	227			E	sede ferroviaria mq 4.860
8	282			E	fabbricato viaggiatori
8	283			E	sede ferroviaria mq 112
8	407			E	sede ferroviaria mq 2.390
8	413			E	sede ferroviaria mq 180
8	847			E	tombino ferroviario
8	848			E	tombino ferroviario
8	849			E	tombino ferroviario
8	850			E	sede ferroviaria mq 255
8	850			E	tombino ferroviario
8	851			E	tombino ferroviario
8	854			E	sede ferroviaria mq 650
8	856			E	sede ferroviaria mq 230
8	858			E	sede ferroviaria mq 130
8	860			E	sede ferroviaria mq 1.340
8	864			E	sede ferroviaria mq 440
8	866			E	sede ferroviaria mq 60
8	913			E	sede ferroviaria mq 230
8	914			E	sede ferroviaria mq 110
8	953			E	sede ferroviaria mq 60
8	533			E	sede ferroviaria mq 4.090
8	547			E	sede ferroviaria mq 410
8	626			E	sede ferroviaria mq 840
8	742			E	sede ferroviaria mq 3.040
12	41			E	sede ferroviaria mq 9.420
12	237			E	sede ferroviaria mq 230
12	239			E	tombino ferroviario
12	240			E	tombino ferroviario
12	241			E	tombino ferroviario
12	242			E	tombino ferroviario
12	243			E	tombino ferroviario
12	307			E	sede ferroviaria mq 220
12	308			E	sede ferroviaria mq 550
12	310			E	sede ferroviaria mq 40
12	311			E	sede ferroviaria mq 60
12	312			E	sede ferroviaria mq 5
12	313			E	sede ferroviaria mq 115
12	314			E	sede ferroviaria mq 155
12	315			E	sede ferroviaria mq 140
12	316			E	sede ferroviaria mq 35

** Valore valido ai soli fini di inventario determinato come segue:

LEGENDA NOTE

A	Applicazione del costo di acquisizione e/o realizzazione, eventualmente rivalutato.
B	Applicazione dei dati catastali elaborati e rivalutati secondo le norme fiscali.
C	Applicazione dei valori stimati dai Comitati tecnici regionali di valutazione ex L.r. n. 16/90.
D	Applicazione dei valori di stima esistenti, eventualmente rivalutati.
E	Valutazione da definire.
F	Valori stato patrimoniale APTR al 31/12/2012



Elenco beni appartenenti al patrimonio immobiliare della Giunta Regionale

TIPOLOGIA FERROVIE

9

Fg	Mapp	Sub	Cat	Note	Dettaglio
12	317			E	sede ferroviaria mq 195
12	318			E	sede ferroviaria mq 3
12	319			E	sede ferroviaria mq 195
12	320			E	sede ferroviaria mq 95
12	321			E	sede ferroviaria mq 1.370
12	4034			E	sede ferroviaria mq 45
12	4035			E	sede ferroviaria mq 100
13	36			E	sede ferroviaria mq 2.300
13	39			E	sede ferroviaria mq 560
13	40			E	sede ferroviaria mq 760
13	60			E	sede ferroviaria mq 1.780
13	67			E	sede ferroviaria mq 420
13	79			E	sede ferroviaria mq 150
13	80			E	sede ferroviaria mq 1.440
13	91			E	casa cantoniera
13	183			E	sede ferroviaria mq 930
13	188			E	sede ferroviaria mq 160
13	189			E	sede ferroviaria mq 990
13	190			E	sede ferroviaria mq 55
13	192			E	sede ferroviaria mq 2.970
13	193			E	casa cantoniera
13	509			E	sede ferroviaria mq 2.410
13	510			E	sede ferroviaria mq 540
13	652			E	sede ferroviaria mq 1.370
13	653			E	sede ferroviaria mq 1.370
13	654			E	sede ferroviaria mq 1.370
13	655			E	sede ferroviaria mq 1.370
13	656			E	sede ferroviaria mq 1.370
13	657			E	sede ferroviaria mq 1.370
13	658			E	sede ferroviaria mq 1.370
13	659			E	sede ferroviaria mq 1.370
13	660			E	sede ferroviaria mq 1.370
17	224			E	sede ferroviaria mq 700
17	572			E	sede ferroviaria mq 510
18	3			E	sede ferroviaria mq 11.360

** Valore valido ai soli fini di inventario determinato come segue:

LEGENDA NOTE

A	Applicazione del costo di acquisizione e/o realizzazione, eventualmente rivalutato.
B	Applicazione dei dati catastali elaborati e rivalutati secondo le norme fiscali.
C	Applicazione dei valori stimati dai Comitati tecnici regionali di valutazione ex L.r. n. 16/90.
D	Applicazione dei valori di stima esistenti, eventualmente rivalutati.
E	Valutazione da definire.
F	Valori stato patrimoniale APTR al 31/12/2012



Elenco beni appartenenti al patrimonio immobiliare della Giunta Regionale

TIPOLOGIA FERROVIE

9

N° SCHEDA 151 * si specifica che il progressivo di inserimento è univoco per ogni bene ed è stabilito in base alla data di inserimento a sistema dello stesso

Provincia CHIETI

Denominazione EX FERROVIA ADRIATICO SANGRITANA

Indirizzo ROCCA SAN GIOVANNI



Descrizione Tratta ferroviaria Marina San Vito - Villa Santa Maria.

Utilizzazione in gestione alla Ferrovia Adriatico Sangritana spa per l'esercizio del servizio di trasporto pubblico locale.

Acquisizione Trasferita alla Regione ai sensi del D.Lgs 422/97 con verbale di consegna definitivo del 14.12.09

Valore**

Reddito Annuo Prodotto

Dati Catastali

Fg	Mapp	Sub	Cat	Note	Dettaglio
4	1			E	sede ferroviaria mq 100
4	2			E	sede ferroviaria mq 520

** Valore valido ai soli fini di inventario determinato come segue:

LEGENDA NOTE

A	Applicazione del costo di acquisizione e/o realizzazione, eventualmente rivalutato.
B	Applicazione dei dati catastali elaborati e rivalutati secondo le norme fiscali.
C	Applicazione dei valori stimati dai Comitati tecnici regionali di valutazione ex L.r. n. 16/90.
D	Applicazione dei valori di stima esistenti, eventualmente rivalutati.
E	Valutazione da definire.
F	Valori stato patrimoniale APTR al 31/12/2012



Elenco beni appartenenti al patrimonio immobiliare della Giunta Regionale

TIPOLOGIA FERROVIE

9

N° SCHEDA 152 * si specifica che il progressivo di inserimento è univoco per ogni bene ed è stabilito in base alla data di inserimento a sistema dello stesso

Provincia CHIETI

Denominazione EX FERROVIA ADRIATICO SANGRITANA

Indirizzo TREGLIO



Descrizione Tratta ferroviaria Marina San Vito - Villa Santa Maria.

Utilizzazione in gestione alla Ferrovia Adriatico Sangritana spa per l'esercizio del servizio di trasporto pubblico locale.

Acquisizione Trasferita alla Regione ai sensi del D.Lgs 422/97 con verbale di consegna definitivo del 14.12.09

Valore**

Reddito Annuo Prodotto

Dati Catastali

Fg	Mapp	Sub	Cat	Note	Dettaglio
1	541			E	stazione di Treglio
3	242			E	sede ferroviaria mq 1.460
3	756			E	sede ferroviaria mq 7.080
3	964			E	tombino ferroviario
3	965			E	tombino ferroviario
3	4191			E	
3	4192			E	
3	4193			E	
4	147			E	sede ferroviaria mq 3.710
4	180			E	sede ferroviaria mq 160
4	181			E	sede ferroviaria mq 73
4	185			E	sede ferroviaria mq 100
4	446			E	sede ferroviaria mq 150
4	458			E	sede ferroviaria mq 8.340
4	612			E	tombino ferroviario
4	613			E	tombino ferroviario
4	614			E	tombino ferroviario
4	4202			E	
4	4244			E	
4	4245			E	
4	4293			E	
4	4294			E	
4	4297			E	
4	4298			E	
4	4299			E	
4	4300			E	
4	4302			E	
5	26			E	sede ferroviaria mq 5.950
5	27			E	sede ferroviaria mq 6.920
5	78			E	sede ferroviaria mq 85
5	80			E	sede ferroviaria mq 80

** Valore valido ai soli fini di inventario determinato come segue:

LEGENDA NOTE

A	Applicazione del costo di acquisizione e/o realizzazione, eventualmente rivalutato.
B	Applicazione dei dati catastali elaborati e rivalutati secondo le norme fiscali.
C	Applicazione dei valori stimati dai Comitati tecnici regionali di valutazione ex L.r. n. 16/90.
D	Applicazione dei valori di stima esistenti, eventualmente rivalutati.
E	Valutazione da definire.
F	Valori stato patrimoniale APTR al 31/12/2012



Elenco beni appartenenti al patrimonio immobiliare della Giunta Regionale

TIPOLOGIA FERROVIE

9

Fg	Mapp	Sub	Cat	Note	Dettaglio
5	104			E	casa cantoniera
5	256			E	tombino ferroviario
5	257			E	tombino ferroviario
5	258			E	tombino ferroviario
5	4342			E	
5	4344			E	
5	4345			E	

** Valore valido ai soli fini di inventario determinato come segue:

LEGENDA NOTE

A	Applicazione del costo di acquisizione e/o realizzazione, eventualmente rivalutato.
B	Applicazione dei dati catastali elaborati e rivalutati secondo le norme fiscali.
C	Applicazione dei valori stimati dai Comitati tecnici regionali di valutazione ex L.r. n. 16/90.
D	Applicazione dei valori di stima esistenti, eventualmente rivalutati.
E	Valutazione da definire.
F	Valori stato patrimoniale APTR al 31/12/2012



Elenco beni appartenenti al patrimonio immobiliare della Giunta Regionale

TIPOLOGIA FERROVIE

9

N° SCHEDA 153 * si specifica che il progressivo di inserimento è univoco per ogni bene ed è stabilito in base alla data di inserimento a sistema dello stesso

Provincia CHIETI

Denominazione EX FERROVIA ADRIATICO SANGRITANA

Indirizzo LANCIANO



Descrizione Tratta ferroviaria Marina San Vito - Villa Santa Maria.

Utilizzazione in gestione alla Ferrovia Adriatico Sangritana spa per l'esercizio del servizio di trasporto pubblico locale.

Acquisizione Trasferita alla Regione ai sensi del D.Lgs 422/97 con verbale di consegna definitivo del 14.12.09

Valore**

Reddito Annuo Prodotto

Dati Catastali

Fg	Mapp	Sub	Cat	Note	Dettaglio
10	187			E	sede ferroviaria mq 2.380
10	226			E	sede ferroviaria mq 1.680
10	321			E	tombino ferroviario
10	569			E	tombino ferroviario
19	192			E	sede ferroviaria mq 3.320
19	272			E	sede ferroviaria mq 110
19	273			E	sede ferroviaria mq 410
19	362			E	sede ferroviaria mq 140
19	363			E	sede ferroviaria mq 1.430
19	365			E	casa cantoniera
19	491			E	sede ferroviaria mq 210
19	521			E	sede ferroviaria mq 2.960
19	1490			E	
19	324			E	sede ferroviaria mq 1.190
19	379			E	sede ferroviaria mq 720
19	400			E	sede ferroviaria mq 110
19	402			E	sede ferroviaria mq 1.380
19	409			E	sede ferroviaria mq 260
19	410			E	sede ferroviaria mq 410
19	417			E	sede ferroviaria mq 270
19	447			E	sede ferroviaria mq 610
19	450			E	sede ferroviaria mq 910
19	489			E	sede ferroviaria mq 3.540
19	490			E	sede ferroviaria mq 1.670
19	522			E	sede ferroviaria mq 320
19	700			E	sede ferroviaria mq 230
19	702			E	sede ferroviaria mq 900
19	1477			E	
19	1478			E	
19	1479			E	
19	1480			E	

** Valore valido ai soli fini di inventario determinato come segue:

LEGENDA NOTE

A	Applicazione del costo di acquisizione e/o realizzazione, eventualmente rivalutato.
B	Applicazione dei dati catastali elaborati e rivalutati secondo le norme fiscali.
C	Applicazione dei valori stimati dai Comitati tecnici regionali di valutazione ex L.r. n. 16/90.
D	Applicazione dei valori di stima esistenti, eventualmente rivalutati.
E	Valutazione da definire.
F	Valori stato patrimoniale APTR al 31/12/2012

Elenco beni appartenenti al patrimonio immobiliare della Giunta Regionale

TIPOLOGIA FERROVIE

9

Fg	Mapp	Sub	Cat	Note	Dettaglio
19	1481			E	
19	1482			E	
19	1483			E	
19	1484			E	
19	1485			E	
26	53			E	sede ferroviaria mq 2,495
26	85			E	sede ferroviaria mq 12.080
26	154			E	sede ferroviaria mq 2.470
26	156			E	sede ferroviaria mq 2.030
26	193			E	sede ferroviaria mq 2.090
26	1013			E	sede ferroviaria mq 25
26	4201			E	
26	4202			E	
26	4242			E	
26	4243			E	
26	82			E	fabbricato ex direzione
26	83			E	locali uffici tecnici
26	84			E	stazione Lanciano
26	86			E	rimessa locomotive
26	87			E	rimessa locomotive
26	281			E	sede ferroviaria mq 390
26	284			E	sede ferroviaria mq 4.300
26	391			E	tombino ferroviario
26	392			E	tombino ferroviario
26	393			E	tombino ferroviario
26	1360	17		E	palazzina direzione
26	4201			E	magazzino
26	4202			E	spogliatoio personale
26	4243			E	cabina enel
32	22			E	sede ferroviaria mq 1.950
32	41			E	sede ferroviaria mq 4.900
32	114			E	sede ferroviaria mq 6.760
32	123			E	casa cantoniera
32	123			E	sede ferroviaria mq 170
32	124			E	sede ferroviaria mq 490
32	125			E	sede ferroviaria mq 690
32	226			E	tombino ferroviario
32	227			E	tombino ferroviario
32	228			E	tombino ferroviario
32	229			E	tombino ferroviario
34	173			E	sede ferroviaria mq 1.670
34	246			E	sede ferroviaria mq 3.670
34	354			E	sede ferroviaria mq 5.980
34	373			E	sede ferroviaria mq 220
34	374			E	casa cantoniera
34	374			E	sede ferroviaria mq 120
34	375			E	sede ferroviaria mq 170
34	376			E	sede ferroviaria mq 630
34	399			E	tombino ferroviario
34	400			E	tombino ferroviario
34	401			E	tombino ferroviario
35	137			E	casa cantoniera
35	137			E	sede ferroviaria mq 220

** Valore valido ai soli fini di inventario determinato come segue:

LEGENDA NOTE

A	Applicazione del costo di acquisizione e/o realizzazione, eventualmente rivalutato.
B	Applicazione dei dati catastali elaborati e rivalutati secondo le norme fiscali.
C	Applicazione dei valori stimati dai Comitati tecnici regionali di valutazione ex L.r. n. 16/90.
D	Applicazione dei valori di stima esistenti, eventualmente rivalutati.
E	Valutazione da definire.
F	Valori stato patrimoniale APTR al 31/12/2012



Elenco beni appartenenti al patrimonio immobiliare della Giunta Regionale

TIPOLOGIA FERROVIE

9

Fg	Mapp	Sub	Cat	Note	Dettaglio
35	139			E	sede ferroviaria mq 13.840
35	459			E	tombino ferroviario
35	460			E	tombino ferroviario
35	461			E	tombino ferroviario
25	4115			E	

** Valore valido ai soli fini di inventario determinato come segue:

LEGENDA NOTE

A	Applicazione del costo di acquisizione e/o realizzazione, eventualmente rivalutato.
B	Applicazione dei dati catastali elaborati e rivalutati secondo le norme fiscali.
C	Applicazione dei valori stimati dai Comitati tecnici regionali di valutazione ex L.r. n. 16/90.
D	Applicazione dei valori di stima esistenti, eventualmente rivalutati.
E	Valutazione da definire.
F	Valori stato patrimoniale APTR al 31/12/2012



Elenco beni appartenenti al patrimonio immobiliare della Giunta Regionale

TIPOLOGIA FERROVIE

9

N° SCHEDA 154 * si specifica che il progressivo di inserimento è univoco per ogni bene ed è stabilito in base alla data di inserimento a sistema dello stesso

Provincia CHIETI

Denominazione EX FERROVIA ADRIATICO SANGRITANA

Indirizzo CASTEL FRENTANO



Descrizione Tratta ferroviaria Marina San Vito - Villa Santa Maria.

Utilizzazione in gestione alla Ferrovia Adriatico Sangritana spa per l'esercizio del servizio di trasporto pubblico locale.

Acquisizione Trasferita alla Regione ai sensi del D.Lgs 422/97 con verbale di consegna definitivo del 14.12.09

Valore**

Reddito Annuo Prodotto

Dati Catastali

Fg	Mapp	Sub	Cat	Note	Dettaglio
6	235			E	sede ferroviaria mq 13.625
6	241			E	sede ferroviaria mq 300
6	275			E	sede ferroviaria mq 3.200
7	271			E	sede ferroviaria mq 260
7	273			E	sede ferroviaria mq 11.706
7	278			E	sede ferroviaria mq 2.070
7	280			E	sede ferroviaria mq 3.290
7	283			E	sede ferroviaria mq 9.330
7	285			E	sede ferroviaria mq 230
7	290			E	sede ferroviaria mq 210
7	293			E	sede ferroviaria mq 3.400
7	295			E	sede ferroviaria mq 320
7	296			E	casa cantoniera
7	297			E	sede ferroviaria mq 120
7	475			E	sede ferroviaria mq 140
10	86			E	sede ferroviaria mq 7.490
11	161			E	sede ferroviaria mq 6.920
12	137			E	sede ferroviaria mq 13.930
13	107			E	sede ferroviaria mq 104
13	206			E	sede ferroviaria mq 9.820
14	183			E	sede ferroviaria mq 2.960
14	220			E	sede ferroviaria mq 2.580
15	120			E	sede ferroviaria mq 1.440
15	123			E	stazione di Castel Frentano
15	124			E	sede ferroviaria mq 13.870
17	42			E	stazione di Crocetta
17	45			E	sede ferroviaria mq 11.080
17	166			E	sede ferroviaria mq 270

** Valore valido ai soli fini di inventario determinato come segue:

LEGENDA NOTE

A	Applicazione del costo di acquisizione e/o realizzazione, eventualmente rivalutato.
B	Applicazione dei dati catastali elaborati e rivalutati secondo le norme fiscali.
C	Applicazione dei valori stimati dai Comitati tecnici regionali di valutazione ex L.r. n. 16/90.
D	Applicazione dei valori di stima esistenti, eventualmente rivalutati.
E	Valutazione da definire.
F	Valori stato patrimoniale APTR al 31/12/2012



Elenco beni appartenenti al patrimonio immobiliare della Giunta Regionale

TIPOLOGIA FERROVIE

9

N° SCHEDA 155 * si specifica che il progressivo di inserimento è univoco per ogni bene ed è stabilito in base alla data di inserimento a sistema dello stesso

Provincia CHIETI

Denominazione EX FERROVIA ADRIATICO SANGRITANA

Indirizzo SANT'EUSANIO DEL SANGRO



Descrizione Tratta ferroviaria Marina San Vito - Villa Santa Maria.

Utilizzazione in gestione alla Ferrovia Adriatico Sangritana spa per l'esercizio del servizio di trasporto pubblico locale.

Acquisizione Trasferita alla Regione ai sensi del D.Lgs 422/97 con verbale di consegna definitivo del 14.12.09

Valore**

Reddito Annuo Prodotto

Dati Catastali

Fg	Mapp	Sub	Cat	Note	Dettaglio
4	93			E	stazione di S.Eusanio
4	94			E	sede ferroviaria mq 6.760
8	142			E	sede ferroviaria mq 11.170
9	173			E	sede ferroviaria mq 2.930
9	179			E	sede ferroviaria mq 3.660
9	210			E	sede ferroviaria mq 6.150
9	227			E	casa cantoniera
9	229			E	sede ferroviaria mq 9.160

** Valore valido ai soli fini di inventario determinato come segue:

LEGENDA NOTE

A	Applicazione del costo di acquisizione e/o realizzazione, eventualmente rivalutato.
B	Applicazione dei dati catastali elaborati e rivalutati secondo le norme fiscali.
C	Applicazione dei valori stimati dai Comitati tecnici regionali di valutazione ex L.r. n. 16/90.
D	Applicazione dei valori di stima esistenti, eventualmente rivalutati.
E	Valutazione da definire.
F	Valori stato patrimoniale APTR al 31/12/2012



Elenco beni appartenenti al patrimonio immobiliare della Giunta Regionale

TIPOLOGIA FERROVIE

9

N° SCHEDA 156 * si specifica che il progressivo di inserimento è univoco per ogni bene ed è stabilito in base alla data di inserimento a sistema dello stesso

Provincia CHIETI

Denominazione EX FERROVIA ADRIATICO SANGRITANA

Indirizzo CASOLI



Descrizione Tratta ferroviaria Marina San Vito - Villa Santa Maria.

Utilizzazione in gestione alla Ferrovia Adriatico Sangritana spa per l'esercizio del servizio di trasporto pubblico locale.

Acquisizione Trasferita alla Regione ai sensi del D.Lgs 422/97 con verbale di consegna definitivo del 14.12.09

Valore**

Reddito Annuo Prodotto

Dati Catastali

Fg	Mapp	Sub	Cat	Note	Dettaglio
11	107			E	
11	108			E	
11	134			E	
11	149			E	
12	93			E	
12	364			E	
12	365			E	
20	42			E	
26	120			E	
26	159			E	
26	197			E	
27	2			E	
34	105			E	
34	157			E	
36	17			E	
36	18			E	
36	91			E	
36	119			E	
36	120			E	
36	181			E	
36	223			E	
36	309			E	
49	124			E	
49	125			E	
49	131			E	
49	195			E	
57	107			E	
57	189			E	

** Valore valido ai soli fini di inventario determinato come segue:

LEGENDA NOTE

A	Applicazione del costo di acquisizione e/o realizzazione, eventualmente rivalutato.
B	Applicazione dei dati catastali elaborati e rivalutati secondo le norme fiscali.
C	Applicazione dei valori stimati dai Comitati tecnici regionali di valutazione ex L.r. n. 16/90.
D	Applicazione dei valori di stima esistenti, eventualmente rivalutati.
E	Valutazione da definire.
F	Valori stato patrimoniale APTR al 31/12/2012



Elenco beni appartenenti al patrimonio immobiliare della Giunta Regionale

TIPOLOGIA FERROVIE

9

N° SCHEDA 157 * si specifica che il progressivo di inserimento è univoco per ogni bene ed è stabilito in base alla data di inserimento a sistema dello stesso

Provincia CHIETI

Denominazione EX FERROVIA ADRIATICO SANGRITANA

Indirizzo ALTINO



Descrizione Tratta ferroviaria Marina San Vito - Villa Santa Maria.

Utilizzazione in gestione alla Ferrovia Adriatico Sangritana spa per l'esercizio del servizio di trasporto pubblico locale.

Acquisizione Trasferita alla Regione ai sensi del D.Lgs 422/97 con verbale di consegna definitivo del 14.12.09

Valore**

Reddito Annuo Prodotto

Dati Catastali

Fg	Mapp	Sub	Cat	Note	Dettaglio
3	235			E	sede ferroviaria mq 238
3	433			E	sede ferroviaria mq 2.965
3	487			E	sede ferroviaria mq 3.270
3	489			E	stazione di Altino
3	542			E	sede ferroviaria mq 108
3	753			E	sede ferroviaria mq 9.072
3	754			E	sede ferroviaria mq 9.072
3	755			E	sede ferroviaria mq 9.072
3	754			E	sede ferroviaria mq 50
3	755			E	sede ferroviaria mq 60
8	186			E	sede ferroviaria mq 780
8	246			E	sede ferroviaria mq 2.760
10	153			E	sede ferroviaria mq 7.077
10	154			E	sede ferroviaria mq 2.620
10	330			E	sede ferroviaria mq 60
11	377			E	sede ferroviaria mq 5.729
11	512			E	sede ferroviaria mq 970
11	514			E	sede ferroviaria mq 1.856

** Valore valido ai soli fini di inventario determinato come segue:

LEGENDA NOTE

A	Applicazione del costo di acquisizione e/o realizzazione, eventualmente rivalutato.
B	Applicazione dei dati catastali elaborati e rivalutati secondo le norme fiscali.
C	Applicazione dei valori stimati dai Comitati tecnici regionali di valutazione ex L.r. n. 16/90.
D	Applicazione dei valori di stima esistenti, eventualmente rivalutati.
E	Valutazione da definire.
F	Valori stato patrimoniale APTR al 31/12/2012



Elenco beni appartenenti al patrimonio immobiliare della Giunta Regionale

TIPOLOGIA FERROVIE

9

N° SCHEDA 158 * si specifica che il progressivo di inserimento è univoco per ogni bene ed è stabilito in base alla data di inserimento a sistema dello stesso

Provincia CHIETI

Denominazione EX FERROVIA ADRIATICO SANGRITANA

Indirizzo ARCHI



Descrizione Tratta ferroviaria Marina San Vito - Villa Santa Maria.

Utilizzazione in gestione alla Ferrovia Adriatico Sangritana spa per l'esercizio del servizio di trasporto pubblico locale.

Acquisizione Trasferita alla Regione ai sensi del D.Lgs 422/97 con verbale di consegna definitivo del 14.12.09

Valore**

Reddito Annuo Prodotto

Dati Catastali

Fg	Mapp	Sub	Cat	Note	Dettaglio
1	28			E	sede ferroviaria mq 600
1	94			E	casa cantoniera
1	97			E	sede ferroviaria mq 2.430
1	121			E	buffet
1	122			E	sede ferroviaria mq 110
1	124			E	sede ferroviaria mq 1.887
1	125			E	stazione di Archi
1	128			E	wc
1	132			E	rimessa
1	133			E	dormitorio
1	506			E	sede ferroviaria mq 3.120
1	514			E	sede ferroviaria mq 690
1	527			E	sede ferroviaria mq 1.390
1	633			E	sede ferroviaria mq 12
1	792			E	sede ferroviaria mq 85
1	1125			E	riparo bascula
1	1149			E	
6	178			E	sede ferroviaria mq 4.720
6	179			E	sede ferroviaria mq 3.810
6	387			E	sede ferroviaria mq 1.130
6	547			E	sede ferroviaria mq 2.440
6	711			E	sede ferroviaria mq 5.160
6	1246			E	sede ferroviaria mq 1.820
11	15			E	sede ferroviaria mq 430
11	32			E	sede ferroviaria mq 260
11	33			E	sede ferroviaria mq 710
11	93			E	sede ferroviaria mq 7.260
11	306			E	casa cantoniera
11	385			E	sede ferroviaria mq 8.580
11	659			E	sede ferroviaria mq 4.370
11	735			E	sede ferroviaria mq 1.020

** Valore valido ai soli fini di inventario determinato come segue:

LEGENDA NOTE

A	Applicazione del costo di acquisizione e/o realizzazione, eventualmente rivalutato.
B	Applicazione dei dati catastali elaborati e rivalutati secondo le norme fiscali.
C	Applicazione dei valori stimati dai Comitati tecnici regionali di valutazione ex L.r. n. 16/90.
D	Applicazione dei valori di stima esistenti, eventualmente rivalutati.
E	Valutazione da definire.
F	Valori stato patrimoniale APTR al 31/12/2012



Elenco beni appartenenti al patrimonio immobiliare della Giunta Regionale

TIPOLOGIA FERROVIE

9

Fg	Mapp	Sub	Cat	Note	Dettaglio
16	94			E	sede ferroviaria mq 12.970
16	491			E	sede ferroviaria mq 8.280
16	567			E	sede ferroviaria mq 310
16	637			E	stazione di Isca d'Archi
16	644			E	sede ferroviaria mq 290

** Valore valido ai soli fini di inventario determinato come segue:

LEGENDA NOTE

A	Applicazione del costo di acquisizione e/o realizzazione, eventualmente rivalutato.
B	Applicazione dei dati catastali elaborati e rivalutati secondo le norme fiscali.
C	Applicazione dei valori stimati dai Comitati tecnici regionali di valutazione ex L.r. n. 16/90.
D	Applicazione dei valori di stima esistenti, eventualmente rivalutati.
E	Valutazione da definire.
F	Valori stato patrimoniale APTR al 31/12/2012



Elenco beni appartenenti al patrimonio immobiliare della Giunta Regionale

TIPOLOGIA FERROVIE

9

N° SCHEDA 159 * si specifica che il progressivo di inserimento è univoco per ogni bene ed è stabilito in base alla data di inserimento a sistema dello stesso

Provincia CHIETI

Denominazione EX FERROVIA ADRIATICO SANGRITANA

Indirizzo ROCCASCALEGNA



Descrizione Tratta ferroviaria Marina San Vito - Villa Santa Maria.

Utilizzazione in gestione alla Ferrovia Adriatico Sangritana spa per l'esercizio del servizio di trasporto pubblico locale.

Acquisizione Trasferita alla Regione ai sensi del D.Lgs 422/97 con verbale di consegna definitivo del 14.12.09

Valore**

Reddito Annuo Prodotto

Dati Catastali

Fg	Mapp	Sub	Cat	Note	Dettaglio
19	614			E	sede ferroviaria mq 91
19	619			E	sede ferroviaria mq 1.980
19	703			E	sede ferroviaria mq 2.960
19	826			E	sede ferroviaria mq 400
1	26			E	sede ferroviaria mq 2.330

** Valore valido ai soli fini di inventario determinato come segue:

LEGENDA NOTE

A	Applicazione del costo di acquisizione e/o realizzazione, eventualmente rivalutato.
B	Applicazione dei dati catastali elaborati e rivalutati secondo le norme fiscali.
C	Applicazione dei valori stimati dai Comitati tecnici regionali di valutazione ex L.r. n. 16/90.
D	Applicazione dei valori di stima esistenti, eventualmente rivalutati.
E	Valutazione da definire.
F	Valori stato patrimoniale APTR al 31/12/2012



Elenco beni appartenenti al patrimonio immobiliare della Giunta Regionale

TIPOLOGIA FERROVIE

9

N° SCHEDA 160 * si specifica che il progressivo di inserimento è univoco per ogni bene ed è stabilito in base alla data di inserimento a sistema dello stesso

Provincia CHIETI

Denominazione EX FERROVIA ADRIATICO SANGRITANA

Indirizzo BOMBA



Descrizione Tratta ferroviaria Marina San Vito - Villa Santa Maria.

Utilizzazione in gestione alla Ferrovia Adriatico Sangritana spa per l'esercizio del servizio di trasporto pubblico locale.

Acquisizione Trasferita alla Regione ai sensi del D.Lgs 422/97 con verbale di consegna definitivo del 14.12.09

Valore**

Reddito Annuo Prodotto

Dati Catastali

Fg	Mapp	Sub	Cat	Note	Dettaglio
1	126			E	sede ferroviaria mq 16.620
1	484			E	casa cantoniera
5	555			E	sede ferroviaria mq 5.770
7	212			E	sede ferroviaria mq 4.850
7	441			E	sede ferroviaria mq 3.500
7	592			E	sede ferroviaria mq 4.230
7	597			E	sede ferroviaria mq 1.430
7	597			E	stazione di Bomba
7	721			E	sede ferroviaria mq 130
7	721			E	casa cantoniera
7	813			E	sede ferroviaria mq 1.200
7	923			E	sede ferroviaria mq 7.270
7	1141			E	sede ferroviaria mq 3.930
11	132			E	
11	458			E	sede ferroviaria mq 9.020
11	1453			E	
12	450			E	
12	451			E	casa cantoniera
2	33			E	sede ferroviaria mq 110

** Valore valido ai soli fini di inventario determinato come segue:

LEGENDA NOTE

A	Applicazione del costo di acquisizione e/o realizzazione, eventualmente rivalutato.
B	Applicazione dei dati catastali elaborati e rivalutati secondo le norme fiscali.
C	Applicazione dei valori stimati dai Comitati tecnici regionali di valutazione ex L.r. n. 16/90.
D	Applicazione dei valori di stima esistenti, eventualmente rivalutati.
E	Valutazione da definire.
F	Valori stato patrimoniale APTR al 31/12/2012

Elenco beni appartenenti al patrimonio immobiliare della Giunta Regionale

TIPOLOGIA FERROVIE

9

N° SCHEDA **161** * si specifica che il progressivo di inserimento è univoco per ogni bene ed è stabilito in base alla data di inserimento a sistema dello stesso

Provincia CHIETI

Denominazione EX FERROVIA ADRIATICO SANGRITANA

Indirizzo COLLEDIMEZZO



Descrizione Tratta ferroviaria Marina San Vito - Villa Santa Maria.

Utilizzazione in gestione alla Ferrovia Adriatico Sangritana spa per l'esercizio del servizio di trasporto pubblico locale.

Acquisizione Trasferita alla Regione ai sensi del D.Lgs 422/97 con verbale di consegna definitivo del 14.12.09

Valore**

Reddito Annuo Prodotto

Dati Catastali

Fg	Mapp	Sub	Cat	Note	Dettaglio
2	298			E	sede ferroviaria mq 100
2	423			E	sede ferroviaria mq 1.690
2	425			E	sede ferroviaria mq 250
2	425			E	casa cantoniera
2	426			E	sede ferroviaria mq 34.430
2	434			E	sede ferroviaria mq 100
2	442			E	sede ferroviaria mq 6.500
6	670			E	sede ferroviaria mq 11.196
6	920			E	sede ferroviaria mq 5.680
6	1670			E	sede ferroviaria mq 5.180
6	1677			E	wc
6	1678			E	stazione di Colledimezzo
6	1679			E	sede ferroviaria mq 950
6	1680			E	sede ferroviaria mq 430
6	1680			E	casa cantoniera
6	1687			E	sede ferroviaria mq 990
1	375			E	sede ferroviaria mq 6.500

** Valore valido ai soli fini di inventario determinato come segue:

LEGENDA NOTE

A	Applicazione del costo di acquisizione e/o realizzazione, eventualmente rivalutato.
B	Applicazione dei dati catastali elaborati e rivalutati secondo le norme fiscali.
C	Applicazione dei valori stimati dai Comitati tecnici regionali di valutazione ex L.r. n. 16/90.
D	Applicazione dei valori di stima esistenti, eventualmente rivalutati.
E	Valutazione da definire.
F	Valori stato patrimoniale APTR al 31/12/2012



Elenco beni appartenenti al patrimonio immobiliare della Giunta Regionale

TIPOLOGIA FERROVIE

9

N° SCHEDA 162 * si specifica che il progressivo di inserimento è univoco per ogni bene ed è stabilito in base alla data di inserimento a sistema dello stesso

Provincia CHIETI

Denominazione EX FERROVIA ADRIATICO SANGRITANA

Indirizzo PIETRAFERRAZZANA



Descrizione Tratta ferroviaria Marina San Vito - Villa Santa Maria.

Utilizzazione in gestione alla Ferrovia Adriatico Sangritana spa per l'esercizio del servizio di trasporto pubblico locale.

Acquisizione Trasferita alla Regione ai sensi del D.Lgs 422/97 con verbale di consegna definitivo del 14.12.09

Valore** Reddito Annuo Prodotto

Dati Catastali

Fg	Mapp	Sub	Cat	Note	Dettaglio
1	397			E	sede ferroviaria mq 2.110
1	483			E	sede ferroviaria mq 270
1	769			E	sede ferroviaria mq 10.870
1	770			E	sede ferroviaria mq 1.880
1	771			E	sede ferroviaria mq 250
1	772			E	sede ferroviaria mq 90
1	801			E	sede ferroviaria mq 500
1	802			E	sede ferroviaria mq 840
1	803			E	sede ferroviaria mq 150
4	43			E	sede ferroviaria mq 3.620
4	43			E	stazione di Pietraferrazzana
4	44			E	sede ferroviaria mq 360
4	49			E	sede ferroviaria mq 360
4	109			E	sede ferroviaria mq 4.640
4	134			E	sede ferroviaria mq 430
4	304			E	sede ferroviaria mq 7.960
4	413			E	casa cantoniera
4	680			E	sede ferroviaria mq 750
8	36			E	sede ferroviaria mq 45
8	383			E	sede ferroviaria mq 80
8	386			E	sede ferroviaria mq 140
8	452			E	sede ferroviaria mq 25
8	453			E	sede ferroviaria mq 16
8	455			E	sede ferroviaria mq 150
8	457			E	sede ferroviaria mq 250
8	461			E	sede ferroviaria mq 290
8	464			E	sede ferroviaria mq 75
8	467			E	sede ferroviaria mq 240
8	468			E	sede ferroviaria mq 3.490
8	469			E	sede ferroviaria mq 1.480
8	470			E	sede ferroviaria mq 1.490

** Valore valido ai soli fini di inventario determinato come segue:

LEGENDA NOTE

A	Applicazione del costo di acquisizione e/o realizzazione, eventualmente rivalutato.
B	Applicazione dei dati catastali elaborati e rivalutati secondo le norme fiscali.
C	Applicazione dei valori stimati dai Comitati tecnici regionali di valutazione ex L.r. n. 16/90.
D	Applicazione dei valori di stima esistenti, eventualmente rivalutati.
E	Valutazione da definire.
F	Valori stato patrimoniale APTR al 31/12/2012



Elenco beni appartenenti al patrimonio immobiliare della Giunta Regionale

TIPOLOGIA FERROVIE

9

Fg	Mapp	Sub	Cat	Note	Dettaglio
8	475			E	sede ferroviaria mq 430
8	484			E	sede ferroviaria mq 140
8	485			E	sede ferroviaria mq 840
8	490			E	sede ferroviaria mq 120
8	491			E	sede ferroviaria mq 190
8	492			E	sede ferroviaria mq 290
12	3			E	sede ferroviaria mq 48
12	46			E	sede ferroviaria mq 110
12	110			E	sede ferroviaria mq 65
12	149			E	sede ferroviaria mq 220
12	150			E	sede ferroviaria mq 170
12	160			E	sede ferroviaria mq 350
12	163			E	sede ferroviaria mq 110
12	167			E	sede ferroviaria mq 120
12	168			E	sede ferroviaria mq 90
12	169			E	sede ferroviaria mq 90
12	170			E	sede ferroviaria mq 90
12	174			E	sede ferroviaria mq 430
12	184			E	sede ferroviaria mq 430
12	185			E	sede ferroviaria mq 250
12	187			E	sede ferroviaria mq 420
12	458			E	sede ferroviaria mq 150
12	682			E	sede ferroviaria mq 5

** Valore valido ai soli fini di inventario determinato come segue:

LEGENDA NOTE

A	Applicazione del costo di acquisizione e/o realizzazione, eventualmente rivalutato.
B	Applicazione dei dati catastali elaborati e rivalutati secondo le norme fiscali.
C	Applicazione dei valori stimati dai Comitati tecnici regionali di valutazione ex L.r. n. 16/90.
D	Applicazione dei valori di stima esistenti, eventualmente rivalutati.
E	Valutazione da definire.
F	Valori stato patrimoniale APTR al 31/12/2012



Elenco beni appartenenti al patrimonio immobiliare della Giunta Regionale

TIPOLOGIA FERROVIE

9

N° SCHEDA 163 * si specifica che il progressivo di inserimento è univoco per ogni bene ed è stabilito in base alla data di inserimento a sistema dello stesso

Provincia CHIETI

Denominazione EX FERROVIA ADRIATICO SANGRITANA

Indirizzo MONTEFERRANTE



Descrizione Tratta ferroviaria Marina San Vito - Villa Santa Maria.

Utilizzazione in gestione alla Ferrovia Adriatico Sangritana spa per l'esercizio del servizio di trasporto pubblico locale.

Acquisizione Trasferita alla Regione ai sensi del D.Lgs 422/97 con verbale di consegna definitivo del 14.12.09

Valore**

Reddito Annuo Prodotto

Dati Catastali

Fg	Mapp	Sub	Cat	Note	Dettaglio
1	377			E	sede ferroviaria mq 11.650

** Valore valido ai soli fini di inventario determinato come segue:

LEGENDA NOTE

A	Applicazione del costo di acquisizione e/o realizzazione, eventualmente rivalutato.
B	Applicazione dei dati catastali elaborati e rivalutati secondo le norme fiscali.
C	Applicazione dei valori stimati dai Comitati tecnici regionali di valutazione ex L.r. n. 16/90.
D	Applicazione dei valori di stima esistenti, eventualmente rivalutati.
E	Valutazione da definire.
F	Valori stato patrimoniale APTR al 31/12/2012

Elenco beni appartenenti al patrimonio immobiliare della Giunta Regionale

TIPOLOGIA FERROVIE

9

N° SCHEDA **164** * si specifica che il progressivo di inserimento è univoco per ogni bene ed è stabilito in base alla data di inserimento a sistema dello stesso

Provincia CHIETI

Denominazione EX FERROVIA ADRIATICO SANGRITANA

Indirizzo VILLA S. MARIA



Descrizione Tratta ferroviaria Marina San Vito - Villa Santa Maria.

Utilizzazione in gestione alla Ferrovia Adriatico Sangritana spa per l'esercizio del servizio di trasporto pubblico locale.

Acquisizione Trasferita alla Regione ai sensi del D.Lgs 422/97 con verbale di consegna definitivo del 14.12.09

Valore**

Reddito Annuo Prodotto

Dati Catastali

Fg	Mapp	Sub	Cat	Note	Dettaglio
12	681			E	sede ferroviaria mq 13.540
12	999			E	sede ferroviaria mq 180
15	29			E	casa cantoniera
15	30			E	rimessa locomotori
15	31			E	magazzino
15	32			E	stazione di Villa S.Maria
15	38			E	sottostazione elettrica
15	39			E	sede ferroviaria mq 3.030
15	39			E	wc
15	40			E	rifornitore acqua
15	334			E	sede ferroviaria mq 660
16	199			E	sede ferroviaria mq 1.790
16	374			E	sede ferroviaria mq 4.140
16	741			E	sede ferroviaria mq 920
16	744			E	sede ferroviaria mq 4.000
16	754			E	sede ferroviaria mq 10.770
16	863			E	
16	864			E	
17	52			E	sede ferroviaria mq 270
17	145			E	sede ferroviaria mq 5.640

** Valore valido ai soli fini di inventario determinato come segue:

LEGENDA NOTE

A	Applicazione del costo di acquisizione e/o realizzazione, eventualmente rivalutato.
B	Applicazione dei dati catastali elaborati e rivalutati secondo le norme fiscali.
C	Applicazione dei valori stimati dai Comitati tecnici regionali di valutazione ex L.r. n. 16/90.
D	Applicazione dei valori di stima esistenti, eventualmente rivalutati.
E	Valutazione da definire.
F	Valori stato patrimoniale APTR al 31/12/2012



Elenco beni appartenenti al patrimonio immobiliare della Giunta Regionale

TIPOLOGIA FERROVIE

9

N° SCHEDA 165 * si specifica che il progressivo di inserimento è univoco per ogni bene ed è stabilito in base alla data di inserimento a sistema dello stesso

Provincia CHIETI

Denominazione EX FERROVIA ADRIATICO SANGRITANA

Indirizzo PERANO



Descrizione Ex tronco ferroviario Archi - Atesa.

Utilizzazione in gestione alla Ferrovia Adriatico Sangritana spa per l'esercizio del servizio di trasporto pubblico locale.

Acquisizione Trasferita alla Regione ai sensi del D.Lgs 422/97 con verbale di consegna definitivo del 14.12.09

Valore**

Reddito Annuo Prodotto

Dati Catastali

Fg	Mapp	Sub	Cat	Note	Dettaglio
1	658			E	stazione di Perano
2	278			E	sede ferroviaria mq 1.710
2	423			E	sede ferroviaria mq 400
2	424			E	sede ferroviaria mq 17.660
2	1024			E	sede ferroviaria mq 810

** Valore valido ai soli fini di inventario determinato come segue:

LEGENDA NOTE

A	Applicazione del costo di acquisizione e/o realizzazione, eventualmente rivalutato.
B	Applicazione dei dati catastali elaborati e rivalutati secondo le norme fiscali.
C	Applicazione dei valori stimati dai Comitati tecnici regionali di valutazione ex L.r. n. 16/90.
D	Applicazione dei valori di stima esistenti, eventualmente rivalutati.
E	Valutazione da definire.
F	Valori stato patrimoniale APTR al 31/12/2012



Elenco beni appartenenti al patrimonio immobiliare della Giunta Regionale

TIPOLOGIA FERROVIE

9

N° SCHEDA **166** * si specifica che il progressivo di inserimento è univoco per ogni bene ed è stabilito in base alla data di inserimento a sistema dello stesso

Provincia CHIETI

Denominazione EX FERROVIA ADRIATICO SANGRITANA

Indirizzo ATESSA



Descrizione Ex tronco ferroviario Archi - Ateessa.

Utilizzazione in gestione alla Ferrovia Adriatico Sangritana spa per l'esercizio del servizio di trasporto pubblico locale. Le stazioni di Piazzano e San Luca in concessione di valorizzazione al Comune per 21 anni dal 27.08.2024.

Acquisizione Trasferita alla Regione ai sensi del D.Lgs 422/97 con verbale di consegna definitivo del 14.12.09

Valore**

Reddito Annuo Prodotto

Dati Catastali

Fg	Mapp	Sub	Cat	Note	Dettaglio
14	175			E	stazione di Piazzano
30	322			E	stazione di San Luca
67	1425			E	stazione di Ateessa

** Valore valido ai soli fini di inventario determinato come segue:

LEGENDA NOTE

A	Applicazione del costo di acquisizione e/o realizzazione, eventualmente rivalutato.
B	Applicazione dei dati catastali elaborati e rivalutati secondo le norme fiscali.
C	Applicazione dei valori stimati dai Comitati tecnici regionali di valutazione ex L.r. n. 16/90.
D	Applicazione dei valori di stima esistenti, eventualmente rivalutati.
E	Valutazione da definire.
F	Valori stato patrimoniale APTR al 31/12/2012



Elenco beni appartenenti al patrimonio immobiliare della Giunta Regionale

TIPOLOGIA FERROVIE

9

N° SCHEDA 167 * si specifica che il progressivo di inserimento è univoco per ogni bene ed è stabilito in base alla data di inserimento a sistema dello stesso

Provincia CHIETI

Denominazione EX FERROVIA ADRIATICO SANGRITANA

Indirizzo ORTONA A MARE



Descrizione Ex tronco ferroviario Archi - Atesa.

Utilizzazione in gestione alla Ferrovia Adriatico Sangritana spa per l'esercizio del servizio di trasporto pubblico locale.

Acquisizione Trasferita alla Regione ai sensi del D.Lgs 422/97 con verbale di consegna definitivo del 14.12.09

Valore**

Reddito Annuo Prodotto

Dati Catastali

Fg	Mapp	Sub	Cat	Note	Dettaglio
23	189			E	sede ferroviaria mq 5.100
23	193			E	sede ferroviaria mq 250
23	223			E	sede ferroviaria mq 540
23	392			E	sede ferroviaria mq 170
24	66			E	sede ferroviaria mq 3.310
24	247			E	sede ferroviaria mq 3.540
24	248			E	sede ferroviaria mq 1.140
24	254			E	casa cantoniera
24	675			E	sede ferroviaria mq 7.730
24	4017			E	sede ferroviaria mq 120
24	4018			E	sede ferroviaria mq 80
24	4069			E	
24	4070			E	
25	11			E	casa cantoniera
25	12			E	sede ferroviaria mq 800
25	13			E	sede ferroviaria mq 96
25	1240			E	sede ferroviaria mq 260
25	1249			E	sede ferroviaria mq 3.510
25	1253			E	rimessa
25	1254			E	sede ferroviaria mq 810
25	1255			E	stazione di Ortona città
25	1256			E	magazzino merci
25	1257			E	sede ferroviaria mq 13.570
25	1258			E	rimessa
25	1259			E	sede ferroviaria mq 1.500
25	2469			E	sede ferroviaria mq 32
26	14			E	stazione di Ortona Marina
32	468			E	sede ferroviaria mq 3.070
32	469			E	sede ferroviaria mq 4.420
40	118			E	casa cantoniera
40	122			E	sede ferroviaria mq 8.790

** Valore valido ai soli fini di inventario determinato come segue:

LEGENDA NOTE

A	Applicazione del costo di acquisizione e/o realizzazione, eventualmente rivalutato.
B	Applicazione dei dati catastali elaborati e rivalutati secondo le norme fiscali.
C	Applicazione dei valori stimati dai Comitati tecnici regionali di valutazione ex L.r. n. 16/90.
D	Applicazione dei valori di stima esistenti, eventualmente rivalutati.
E	Valutazione da definire.
F	Valori stato patrimoniale APTR al 31/12/2012



Elenco beni appartenenti al patrimonio immobiliare della Giunta Regionale

TIPOLOGIA FERROVIE

9

Fg	Mapp	Sub	Cat	Note	Dettaglio
40	306			E	sede ferroviaria mq 2.020
40	307			E	sede ferroviaria mq 330
47	172			E	sede ferroviaria mq 2.930
47	178			E	sede ferroviaria mq 4.210
47	188			E	sede ferroviaria mq 1.010
48	33			E	sede ferroviaria mq 6.900
54	295			E	stazione di Caldari
54	296			E	sede ferroviaria mq 690
54	300			E	sede ferroviaria mq 37
54	341			E	sede ferroviaria mq 78
54	378			E	sede ferroviaria mq 2.030
54	441			E	sede ferroviaria mq 3.260
55	38			E	sede ferroviaria mq 4.100
55	244			E	casa cantoniera
55	248			E	sede ferroviaria mq 8.080
55	298			E	sede ferroviaria mq 180
55	389			E	sede ferroviaria mq 51
65	102			E	sede ferroviaria mq 160
65	103			E	sede ferroviaria mq 150
65	104			E	casa cantoniera
65	273			E	sede ferroviaria mq 4.170

** Valore valido ai soli fini di inventario determinato come segue:

LEGENDA NOTE

A	Applicazione del costo di acquisizione e/o realizzazione, eventualmente rivalutato.
B	Applicazione dei dati catastali elaborati e rivalutati secondo le norme fiscali.
C	Applicazione dei valori stimati dai Comitati tecnici regionali di valutazione ex L.r. n. 16/90.
D	Applicazione dei valori di stima esistenti, eventualmente rivalutati.
E	Valutazione da definire.
F	Valori stato patrimoniale APTR al 31/12/2012



Elenco beni appartenenti al patrimonio immobiliare della Giunta Regionale

TIPOLOGIA FERROVIE

9

N° SCHEDA 168 * si specifica che il progressivo di inserimento è univoco per ogni bene ed è stabilito in base alla data di inserimento a sistema dello stesso

Provincia CHIETI

Denominazione EX FERROVIA ADRIATICO SANGRITANA

Indirizzo CRECCHIO



Descrizione Ex tronco ferroviario Archi - Atesa.

Utilizzazione in gestione alla Ferrovia Adriatico Sangritana spa per l'esercizio del servizio di trasporto pubblico locale.

Acquisizione Trasferita alla Regione ai sensi del D.Lgs 422/97 con verbale di consegna definitivo del 14.12.09

Valore**

Reddito Annuo Prodotto

Dati Catastali

Fg	Mapp	Sub	Cat	Note	Dettaglio
13	541			E	sede ferroviaria mq 3.360
14	97			E	sede ferroviaria mq 2.350
14	213			E	sede ferroviaria mq 2.080
14	240			E	sede ferroviaria mq 3.220
14	277			E	sede ferroviaria mq 2.010
14	299			E	casa cantoniera
14	516			E	
14	530			E	
16	322			E	sede ferroviaria mq 2.210
16	323			E	casa cantoniera
16	524			E	
16	325			E	sede ferroviaria mq 6.350
16	326			E	stazione di Crechchio
16	524			E	wc
17	479			E	sede ferroviaria mq 5.090
17	496			E	sede ferroviaria mq 270
18	86			E	sede ferroviaria mq 2.160
18	93			E	sede ferroviaria mq 24
18	275			E	sede ferroviaria mq 2.830
18	332			E	sede ferroviaria mq 2.830

** Valore valido ai soli fini di inventario determinato come segue:

LEGENDA NOTE

A	Applicazione del costo di acquisizione e/o realizzazione, eventualmente rivalutato.
B	Applicazione dei dati catastali elaborati e rivalutati secondo le norme fiscali.
C	Applicazione dei valori stimati dai Comitati tecnici regionali di valutazione ex L.r. n. 16/90.
D	Applicazione dei valori di stima esistenti, eventualmente rivalutati.
E	Valutazione da definire.
F	Valori stato patrimoniale APTR al 31/12/2012



Elenco beni appartenenti al patrimonio immobiliare della Giunta Regionale

TIPOLOGIA FERROVIE

9

N° SCHEDA 169 * si specifica che il progressivo di inserimento è univoco per ogni bene ed è stabilito in base alla data di inserimento a sistema dello stesso

Provincia CHIETI

Denominazione EX FERROVIA ADRIATICO SANGRITANA

Indirizzo ARIELLI



Descrizione Ex tronco ferroviario Archi - Atesa.

Utilizzazione in gestione alla Ferrovia Adriatico Sangritana spa per l'esercizio del servizio di trasporto pubblico locale.

Acquisizione Trasferita alla Regione ai sensi del D.Lgs 422/97 con verbale di consegna definitivo del 14.12.09

Valore** Reddito Annuo Prodotto

Dati Catastali

Fg	Mapp	Sub	Cat	Note	Dettaglio
3	213			E	sede ferroviaria mq 160
3	214			E	sede ferroviaria mq 280
3	220			E	sede ferroviaria mq 4.910
5	28			E	sede ferroviaria mq 780
5	85			E	sede ferroviaria mq 8.870
5	86			E	stazione di Poggiofiorito
5	153			E	sede ferroviaria mq 5.271
5	154			E	stazione di Arielli
5	218			E	sede ferroviaria mq 5.130
5	255			E	sede ferroviaria mq 3.120
5	292			E	tombino ferroviario
5	293			E	tombino ferroviario
5	294			E	tombino ferroviario
8	136			E	sede ferroviaria mq 3.510
8	174			E	sede ferroviaria mq 6.620
8	226			E	casa cantoniera
8	264			E	tombino ferroviario
8	265			E	tombino ferroviario
11	175			E	sede ferroviaria mq 3.440
11	218			E	sede ferroviaria mq 5.190
11	276			E	tombino ferroviario
11	277			E	tombino ferroviario
11	278			E	tombino ferroviario
11	279			E	tombino ferroviario

** Valore valido ai soli fini di inventario determinato come segue:

LEGENDA NOTE

A	Applicazione del costo di acquisizione e/o realizzazione, eventualmente rivalutato.
B	Applicazione dei dati catastali elaborati e rivalutati secondo le norme fiscali.
C	Applicazione dei valori stimati dai Comitati tecnici regionali di valutazione ex L.r. n. 16/90.
D	Applicazione dei valori di stima esistenti, eventualmente rivalutati.
E	Valutazione da definire.
F	Valori stato patrimoniale APTR al 31/12/2012



Elenco beni appartenenti al patrimonio immobiliare della Giunta Regionale

TIPOLOGIA FERROVIE

9

N° SCHEDA 170 * si specifica che il progressivo di inserimento è univoco per ogni bene ed è stabilito in base alla data di inserimento a sistema dello stesso

Provincia CHIETI

Denominazione EX FERROVIA ADRIATICO SANGRITANA

Indirizzo ORSOGNA



Descrizione Ex tronco ferroviario Archi - Atesa.

Utilizzazione in gestione alla Ferrovia Adriatico Sangritana spa per l'esercizio del servizio di trasporto pubblico locale.

Acquisizione Trasferita alla Regione ai sensi del D.Lgs 422/97 con verbale di consegna definitivo del 14.12.09

Valore**

Reddito Annuo Prodotto

Dati Catastali

Fg	Mapp	Sub	Cat	Note	Dettaglio
6	290			E	sede ferroviaria mq 3.190
6	345			E	sede ferroviaria mq 200
8	229			E	sede ferroviaria mq 3.370
8	230			E	sede ferroviaria mq 660
8	232			E	sede ferroviaria mq 7.230
10	384			E	sede ferroviaria mq 4.630
10	403			E	sede ferroviaria mq 6.820
10	406			E	casa cantoniera
11	178			E	sede ferroviaria mq 3.200
11	275			E	sede ferroviaria mq 1.240
11	367			E	stazione di Orsogna
11	367			E	sede ferroviaria mq 2.205
11	369			E	sede ferroviaria mq 3.657
11	403			E	sede ferroviaria mq 670

** Valore valido ai soli fini di inventario determinato come segue:

LEGENDA NOTE

A	Applicazione del costo di acquisizione e/o realizzazione, eventualmente rivalutato.
B	Applicazione dei dati catastali elaborati e rivalutati secondo le norme fiscali.
C	Applicazione dei valori stimati dai Comitati tecnici regionali di valutazione ex L.r. n. 16/90.
D	Applicazione dei valori di stima esistenti, eventualmente rivalutati.
E	Valutazione da definire.
F	Valori stato patrimoniale APTR al 31/12/2012



Elenco beni appartenenti al patrimonio immobiliare della Giunta Regionale

TIPOLOGIA FERROVIE

9

N° SCHEDA 171 * si specifica che il progressivo di inserimento è univoco per ogni bene ed è stabilito in base alla data di inserimento a sistema dello stesso

Provincia CHIETI

Denominazione EX FERROVIA ADRIATICO SANGRITANA

Indirizzo FILETTO



Descrizione Ex tronco ferroviario Archi - Atesa.

Utilizzazione in gestione alla Ferrovia Adriatico Sangritana spa per l'esercizio del servizio di trasporto pubblico locale.

Acquisizione Trasferita alla Regione ai sensi del D.Lgs 422/97 con verbale di consegna definitivo del 14.12.09

Valore**

Reddito Annuo Prodotto

Dati Catastali

Fg	Mapp	Sub	Cat	Note	Dettaglio
13	346			E	sede ferroviaria mq 7.680
13	418			E	stazione di Filetto
13	419			E	sede ferroviaria mq 6.040

** Valore valido ai soli fini di inventario determinato come segue:

LEGENDA NOTE

A	Applicazione del costo di acquisizione e/o realizzazione, eventualmente rivalutato.
B	Applicazione dei dati catastali elaborati e rivalutati secondo le norme fiscali.
C	Applicazione dei valori stimati dai Comitati tecnici regionali di valutazione ex L.r. n. 16/90.
D	Applicazione dei valori di stima esistenti, eventualmente rivalutati.
E	Valutazione da definire.
F	Valori stato patrimoniale APTR al 31/12/2012



Elenco beni appartenenti al patrimonio immobiliare della Giunta Regionale

TIPOLOGIA FERROVIE

9

N° SCHEDA 172 * si specifica che il progressivo di inserimento è univoco per ogni bene ed è stabilito in base alla data di inserimento a sistema dello stesso

Provincia CHIETI

Denominazione EX FERROVIA ADRIATICO SANGRITANA

Indirizzo GUARDIAGRELE



Descrizione Ex tronco ferroviario Archi - Atesa.

Utilizzazione in gestione alla Ferrovia Adriatico Sangritana spa per l'esercizio del servizio di trasporto pubblico locale.

Acquisizione Trasferita alla Regione ai sensi del D.Lgs 422/97 con verbale di consegna definitivo del 14.12.09

Valore**

Reddito Annuo Prodotto

Dati Catastali

Fg	Mapp	Sub	Cat	Note	Dettaglio
7	568			E	casa cantoniera
8	96			E	sede ferroviaria mq 7.560
8	219			E	sede ferroviaria mq 130
8	453			E	sede ferroviaria mq 2.260
8	615			E	sede ferroviaria mq 2.000
8	616			E	
17	602			E	sede ferroviaria mq 6.400
17	603			E	stazione di Guardiagrele
17	796			E	casa cantoniera
17	983			E	sede ferroviaria mq 1.690
17	984			E	sede ferroviaria mq 1.750
17	985			E	sede ferroviaria mq 3.680
17	986			E	sede ferroviaria mq 880
17	987			E	sede ferroviaria mq 9.450
18	306			E	sede ferroviaria mq 2.660
18	380			E	sede ferroviaria mq 1.350
18	954			E	sede ferroviaria mq 11.330
18	1155			E	sede ferroviaria mq 2.010
18	1156			E	sede ferroviaria mq 4.590
18	1198			E	sede ferroviaria mq 1.470
20	232			E	sede ferroviaria mq 9.010
20	321			E	casa cantoniera
20	372			E	stazione di Villa S.Vincenzo
20	373			E	sede ferroviaria mq 140
20	808			E	sede ferroviaria mq 2.450
20	809			E	sede ferroviaria mq 3.000
20	810			E	sede ferroviaria mq 3.320
21	334			E	sede ferroviaria mq 160
21	437			E	sede ferroviaria mq 16.610
21	438			E	sede ferroviaria mq 540
23	251			E	sede ferroviaria mq 25.360

** Valore valido ai soli fini di inventario determinato come segue:

LEGENDA NOTE

A	Applicazione del costo di acquisizione e/o realizzazione, eventualmente rivalutato.
B	Applicazione dei dati catastali elaborati e rivalutati secondo le norme fiscali.
C	Applicazione dei valori stimati dai Comitati tecnici regionali di valutazione ex L.r. n. 16/90.
D	Applicazione dei valori di stima esistenti, eventualmente rivalutati.
E	Valutazione da definire.
F	Valori stato patrimoniale APTR al 31/12/2012



Elenco beni appartenenti al patrimonio immobiliare della Giunta Regionale

TIPOLOGIA FERROVIE

9

Fg	Mapp	Sub	Cat	Note	Dettaglio
23	297			E	casa cantoniera
23	363			E	sottostazione elettrica

** Valore valido ai soli fini di inventario determinato come segue:

LEGENDA NOTE

A	Applicazione del costo di acquisizione e/o realizzazione, eventualmente rivalutato.
B	Applicazione dei dati catastali elaborati e rivalutati secondo le norme fiscali.
C	Applicazione dei valori stimati dai Comitati tecnici regionali di valutazione ex L.r. n. 16/90.
D	Applicazione dei valori di stima esistenti, eventualmente rivalutati.
E	Valutazione da definire.
F	Valori stato patrimoniale APTR al 31/12/2012



Elenco beni appartenenti al patrimonio immobiliare della Giunta Regionale

TIPOLOGIA FERROVIE

9

N° SCHEDA 173 * si specifica che il progressivo di inserimento è univoco per ogni bene ed è stabilito in base alla data di inserimento a sistema dello stesso

Provincia CHIETI

Denominazione EX FERROVIA ADRIATICO SANGRITANA

Indirizzo CASTELFRENTANO



Descrizione Ex tronco ferroviario Archi - Atesa.

Utilizzazione in gestione alla Ferrovia Adriatico Sangritana spa per l'esercizio del servizio di trasporto pubblico locale.

Acquisizione Trasferita alla Regione ai sensi del D.Lgs 422/97 con verbale di consegna definitivo del 14.12.09

Valore**

Reddito Annuo Prodotto

Dati Catastali

Fg	Mapp	Sub	Cat	Note	Dettaglio
6	164			E	sede ferroviaria mq 310
6	165			E	casa cantoniera
6	248			E	sede ferroviaria mq 4.910
6	387			E	sede ferroviaria mq 660
11	66			E	sede ferroviaria mq 13.560

** Valore valido ai soli fini di inventario determinato come segue:

LEGENDA NOTE

A	Applicazione del costo di acquisizione e/o realizzazione, eventualmente rivalutato.
B	Applicazione dei dati catastali elaborati e rivalutati secondo le norme fiscali.
C	Applicazione dei valori stimati dai Comitati tecnici regionali di valutazione ex L.r. n. 16/90.
D	Applicazione dei valori di stima esistenti, eventualmente rivalutati.
E	Valutazione da definire.
F	Valori stato patrimoniale APTR al 31/12/2012



Elenco beni appartenenti al patrimonio immobiliare della Giunta Regionale

TIPOLOGIA FERROVIE

9

N° SCHEDA 174 * si specifica che il progressivo di inserimento è univoco per ogni bene ed è stabilito in base alla data di inserimento a sistema dello stesso

Provincia PESCARA

Denominazione EX FERROVIA PENNE-PESCARA

Indirizzo PESCARA, LUNGOMARE MATTEOTTI



Descrizione Stazione ferroviaria ex FEA

Utilizzazione in gestione alla FEA srl ai fini della valorizzazione.

Acquisizione Trasferita alla Regione ai sensi del D.Lgs 422/97 con verbale di consegna del 20.4.10

Valore** Reddito Annuo Prodotto

Dati Catastali

Fg	Mapp	Sub	Cat	Note	Dettaglio
23	84	0		E	
23	85	0		E	
23	86	0		E	
23	479	0		E	
23	733	0		E	

** Valore valido ai soli fini di inventario determinato come segue:

LEGENDA NOTE

A	Applicazione del costo di acquisizione e/o realizzazione, eventualmente rivalutato.
B	Applicazione dei dati catastali elaborati e rivalutati secondo le norme fiscali.
C	Applicazione dei valori stimati dai Comitati tecnici regionali di valutazione ex L.r. n. 16/90.
D	Applicazione dei valori di stima esistenti, eventualmente rivalutati.
E	Valutazione da definire.
F	Valori stato patrimoniale APTR al 31/12/2012



Elenco beni appartenenti al patrimonio immobiliare della Giunta Regionale

TIPOLOGIA FERROVIE

9

N° SCHEDA 175 * si specifica che il progressivo di inserimento è univoco per ogni bene ed è stabilito in base alla data di inserimento a sistema dello stesso

Provincia PESCARA

Denominazione EX FERROVIA PENNE-PESCARA

Indirizzo PESCARA, VIA ATERNO, 255



Descrizione Deposito autobus e uffici

Utilizzazione in gestione alla T.U.A. spa per l'esercizio del servizio di trasporto pubblico locale.

Acquisizione Trasferita alla Regione ai sensi del D.Lgs 422/97 con verbale di consegna definitivo del 5.7.06

Valore**

Reddito Annuo Prodotto

Dati Catastali

Fg	Mapp	Sub	Cat	Note	Dettaglio
30	2862	0		E	
30	2864	0		E	
30	2866	0		E	
30	2867	0		E	
30	2868	0		E	
30	281	0		E	
30	291	0		E	
30	2851	0		E	
30	2854	0		E	
30	2855	0		E	
30	2857	0		E	
30	2858	0		E	

** Valore valido ai soli fini di inventario determinato come segue:

LEGENDA NOTE

A	Applicazione del costo di acquisizione e/o realizzazione, eventualmente rivalutato.
B	Applicazione dei dati catastali elaborati e rivalutati secondo le norme fiscali.
C	Applicazione dei valori stimati dai Comitati tecnici regionali di valutazione ex L.r. n. 16/90.
D	Applicazione dei valori di stima esistenti, eventualmente rivalutati.
E	Valutazione da definire.
F	Valori stato patrimoniale APTR al 31/12/2012



Elenco beni appartenenti al patrimonio immobiliare della Giunta Regionale

TIPOLOGIA FERROVIE

9

N° SCHEDA 176 * si specifica che il progressivo di inserimento è univoco per ogni bene ed è stabilito in base alla data di inserimento a sistema dello stesso

Provincia PESCARA

Denominazione EX FERROVIA PENNE-PESCARA

Indirizzo PESCARA, CORSO V. EMANUELE



Descrizione Biglietteria

Utilizzazione in gestione alla T.U.A. spa per l'esercizio del servizio di trasporto pubblico locale.

Acquisizione Trasferita alla Regione ai sensi del D.Lgs 422/97 con verbale di consegna definitivo del 5.7.07

Valore**

Reddito Annuo Prodotto

Dati Catastali

Fg	Mapp	Sub	Cat	Note	Dettaglio
20	27	0		E	

** Valore valido ai soli fini di inventario determinato come segue:

LEGENDA NOTE

A	Applicazione del costo di acquisizione e/o realizzazione, eventualmente rivalutato.
B	Applicazione dei dati catastali elaborati e rivalutati secondo le norme fiscali.
C	Applicazione dei valori stimati dai Comitati tecnici regionali di valutazione ex L.r. n. 16/90.
D	Applicazione dei valori di stima esistenti, eventualmente rivalutati.
E	Valutazione da definire.
F	Valori stato patrimoniale APTR al 31/12/2012



Elenco beni appartenenti al patrimonio immobiliare della Giunta Regionale

TIPOLOGIA FERROVIE

9

N° SCHEDA 177 * si specifica che il progressivo di inserimento è univoco per ogni bene ed è stabilito in base alla data di inserimento a sistema dello stesso

Provincia PESCARA

Denominazione EX FERROVIA PENNE-PESCARA

Indirizzo PENNE



Descrizione Stazione ferroviaria ex FEA ed ex dormitorio

Utilizzazione in gestione alla T.U.A. spa per l'esercizio del servizio di trasporto pubblico locale.

Acquisizione Trasferita alla Regione ai sensi del D.Lgs 422/97 con verbale di consegna definitivo del 5.7.08

Valore**

Reddito Annuo Prodotto

Dati Catastali

Fg	Mapp	Sub	Cat	Note	Dettaglio
72	1059	0		E	
72	1426	0		E	
72	1062	0		E	
72	1061	0		E	
72	96	0		E	
72	300	0		E	
72	301	0		E	
72	845	0		E	
72	846	0		E	

** Valore valido ai soli fini di inventario determinato come segue:

LEGENDA NOTE

A	Applicazione del costo di acquisizione e/o realizzazione, eventualmente rivalutato.
B	Applicazione dei dati catastali elaborati e rivalutati secondo le norme fiscali.
C	Applicazione dei valori stimati dai Comitati tecnici regionali di valutazione ex L.r. n. 16/90.
D	Applicazione dei valori di stima esistenti, eventualmente rivalutati.
E	Valutazione da definire.
F	Valori stato patrimoniale APTR al 31/12/2012



Elenco beni appartenenti al patrimonio immobiliare della Giunta Regionale

TIPOLOGIA FERROVIE

9

N° SCHEDA 216 * si specifica che il progressivo di inserimento è univoco per ogni bene ed è stabilito in base alla data di inserimento a sistema dello stesso

Provincia CHIETI

Denominazione FILOVIA DI CHIETI

Indirizzo CHIETI, VIA VALIGNANI



Descrizione Costituito da rimessa e deposito filoviario, sottostazione elettrica e piazzale, linee filoviarie

Utilizzazione In gestione al comune di Chieti ai sensi della Lr 28/83 attraverso la società La Panoramica snc

Acquisizione Trasferita alla Regione ai sensi del DD.PP.RR. 5/72 e 616/77Lgs 422/97 con verbale di consegna definitivo del 5.7.08

Valore** 0,00 € Reddito Annuo Prodotto 0,00 €

Dati Catastali

Fg	Mapp	Sub	Cat	Note	Dettaglio
29	139	1		E	
29	139	2		E	
29	139	3		E	
29	139	4		E	
29	139	5		E	

** Valore valido ai soli fini di inventario determinato come segue:

LEGENDA NOTE

A	Applicazione del costo di acquisizione e/o realizzazione, eventualmente rivalutato.
B	Applicazione dei dati catastali elaborati e rivalutati secondo le norme fiscali.
C	Applicazione dei valori stimati dai Comitati tecnici regionali di valutazione ex L.r. n. 16/90.
D	Applicazione dei valori di stima esistenti, eventualmente rivalutati.
E	Valutazione da definire.
F	Valori stato patrimoniale APTR al 31/12/2012



Elenco beni appartenenti al patrimonio immobiliare della Giunta Regionale

TIPOLOGIA FORESTE

10

N° SCHEDA 178 * si specifica che il progressivo di inserimento è univoco per ogni bene ed è stabilito in base alla data di inserimento a sistema dello stesso

Provincia L'AQUILA

Denominazione FORESTA DEMANIALE ACQUAZZESE

Indirizzo OCRE



Descrizione ettari 435,7864

Utilizzazione In gestione all'Ufficio amministrazione foreste demaniali di l'Aquila

Acquisizione Trasferito alla Regione ai sensi del DM 16/1/76 . Da sottoscrivere i verbali di consegna tra Stato e Regione.

Valore** 0,00 € Reddito Annuo Prodotto 0,00 €

Dati Catastali

Fg	Mapp	Sub	Cat	Note	Dettaglio
20	197			E	
22	1			E	
22	2			E	
22	3			E	
22	4			E	
22	5			E	
22	6			E	
23	1			E	
23	2			E	

** Valore valido ai soli fini di inventario determinato come segue:

LEGENDA NOTE

A	Applicazione del costo di acquisizione e/o realizzazione, eventualmente rivalutato.
B	Applicazione dei dati catastali elaborati e rivalutati secondo le norme fiscali.
C	Applicazione dei valori stimati dai Comitati tecnici regionali di valutazione ex L.r. n. 16/90.
D	Applicazione dei valori di stima esistenti, eventualmente rivalutati.
E	Valutazione da definire.
F	Valori stato patrimoniale APTR al 31/12/2012



Elenco beni appartenenti al patrimonio immobiliare della Giunta Regionale

TIPOLOGIA FORESTE

10

N° SCHEDA 179 * si specifica che il progressivo di inserimento è univoco per ogni bene ed è stabilito in base alla data di inserimento a sistema dello stesso

Provincia TERAMO

Denominazione FORESTA DEMANIALE CODARO E CAMPIGLIONE

Indirizzo CROGNALETO



Descrizione ettari 320,1674

Utilizzazione In gestione all'Ufficio amministrazione foreste demaniali di l'Aquila

Acquisizione Trasferito alla Regione ai sensi del DM 16/1/76. Da sottoscrivere i verbali di consegna tra Stato e Regione.

Valore** 0,00 € Reddito Annuo Prodotto 0,00 €

Dati Catastali

Fg	Mapp	Sub	Cat	Note	Dettaglio
88	1			E	
88	2			E	
88	3			E	
88	4			E	
88	5			E	
88	6			E	
88	45			E	
88	47			E	
88	48			E	
88	49			E	
88	50			E	
88	51			E	
88	52			E	
88	53			E	
88	64			E	
88	65			E	
88	67			E	
88	74			E	
89	1			E	
89	2			E	
89	3			E	
89	4			E	
89	5			E	
89	6			E	
89	7			E	
89	8			E	
89	9			E	
89	13			E	
89	14			E	
89	16			E	
89	18			E	

** Valore valido ai soli fini di inventario determinato come segue:

LEGENDA NOTE

A	Applicazione del costo di acquisizione e/o realizzazione, eventualmente rivalutato.
B	Applicazione dei dati catastali elaborati e rivalutati secondo le norme fiscali.
C	Applicazione dei valori stimati dai Comitati tecnici regionali di valutazione ex L.r. n. 16/90.
D	Applicazione dei valori di stima esistenti, eventualmente rivalutati.
E	Valutazione da definire.
F	Valori stato patrimoniale APTR al 31/12/2012



Elenco beni appartenenti al patrimonio immobiliare della Giunta Regionale

TIPOLOGIA FORESTE

10

N° SCHEDA 180 * si specifica che il progressivo di inserimento è univoco per ogni bene ed è stabilito in base alla data di inserimento a sistema dello stesso

Provincia TERAMO

Denominazione FORESTA DEMANIALE SAN GERBONE

Indirizzo VALLE CASTELLANA



Descrizione ettari 105,7770

Utilizzazione In gestione all'Ufficio amministrazione foreste demaniali di l'Aquila

Acquisizione Trasferito alla Regione ai sensi del DM 16/1/76. Da sottoscrivere i verbali di consegna tra Stato e Regione.

Valore** 0,00 € Reddito Annuo Prodotto 0,00 €

Dati Catastali

Fg	Mapp	Sub	Cat	Note	Dettaglio
92	2			E	
92	21			E	
92	22			E	

** Valore valido ai soli fini di inventario determinato come segue:

LEGENDA NOTE

A	Applicazione del costo di acquisizione e/o realizzazione, eventualmente rivalutato.
B	Applicazione dei dati catastali elaborati e rivalutati secondo le norme fiscali.
C	Applicazione dei valori stimati dai Comitati tecnici regionali di valutazione ex L.r. n. 16/90.
D	Applicazione dei valori di stima esistenti, eventualmente rivalutati.
E	Valutazione da definire.
F	Valori stato patrimoniale APTR al 31/12/2012



Elenco beni appartenenti al patrimonio immobiliare della Giunta Regionale

TIPOLOGIA FORESTE

10

N° SCHEDA **181** * si specifica che il progressivo di inserimento è univoco per ogni bene ed è stabilito in base alla data di inserimento a sistema dello stesso

Provincia L'AQUILA

Denominazione FORESTA DEMANIALE MONTE SECINE

Indirizzo ATELETA



Descrizione ettari 340,1418

Utilizzazione In gestione all'Ufficio amministrazione foreste demaniali di Castel di Sangro

Acquisizione Trasferito alla Regione ai sensi del DM 16/1/76. Da sottoscrivere i verbali di consegna tra Stato e Regione.

Valore** 0,00 € Reddito Annuo Prodotto 0,00 €

Dati Catastali

Fg	Mapp	Sub	Cat	Note	Dettaglio
3	1			E	
3	2			E	
3	3			E	
3	12			E	
3	52			E	
3	59			E	
3	60			E	
4	10			E	

** Valore valido ai soli fini di inventario determinato come segue:

LEGENDA NOTE

A	Applicazione del costo di acquisizione e/o realizzazione, eventualmente rivalutato.
B	Applicazione dei dati catastali elaborati e rivalutati secondo le norme fiscali.
C	Applicazione dei valori stimati dai Comitati tecnici regionali di valutazione ex L.r. n. 16/90.
D	Applicazione dei valori di stima esistenti, eventualmente rivalutati.
E	Valutazione da definire.
F	Valori stato patrimoniale APTR al 31/12/2012



Elenco beni appartenenti al patrimonio immobiliare della Giunta Regionale

TIPOLOGIA FORESTE

10

N° SCHEDA 182 * si specifica che il progressivo di inserimento è univoco per ogni bene ed è stabilito in base alla data di inserimento a sistema dello stesso

Provincia CHIETI

Denominazione FORESTA DEMANIALE VAL DI TERRA

Indirizzo PALENA



Descrizione ettari 360,4822

Utilizzazione In gestione all'Ufficio amministrazione foreste demaniali di Castel di Sangro

Acquisizione Trasferito alla Regione ai sensi del DM 16/1/76. Da sottoscrivere i verbali di consegna tra Stato e Regione.

Valore** 0,00 € Reddito Annuo Prodotto 0,00 €

Dati Catastali

Fg	Mapp	Sub	Cat	Note	Dettaglio
42	21			E	
42	23			E	
42	27			E	
42	28			E	
42	30			E	
42	31			E	
42	32			E	
42	33			E	
42	34			E	
42	35			E	
42	37			E	
42	38			E	
42	39			E	
42	40			E	
42	41			E	
42	42			E	
42	43			E	
42	44			E	
42	45			E	
42	48			E	
42	51			E	
42	52			E	
42	53			E	
42	54			E	
42	55			E	
42	56			E	
42	57			E	
42	58			E	
42	59			E	
42	60			E	
42	61			E	

** Valore valido ai soli fini di inventario determinato come segue:

LEGENDA NOTE

A	Applicazione del costo di acquisizione e/o realizzazione, eventualmente rivalutato.
B	Applicazione dei dati catastali elaborati e rivalutati secondo le norme fiscali.
C	Applicazione dei valori stimati dai Comitati tecnici regionali di valutazione ex L.r. n. 16/90.
D	Applicazione dei valori di stima esistenti, eventualmente rivalutati.
E	Valutazione da definire.
F	Valori stato patrimoniale APTR al 31/12/2012



Elenco beni appartenenti al patrimonio immobiliare della Giunta Regionale

TIPOLOGIA FORESTE

10

Fg	Mapp	Sub	Cat	Note	Dettaglio
42	62			E	
42	70			E	
42	73			E	
42	74			E	
42	75			E	
42	76			E	
42	77			E	
42	78			E	
42	79			E	
42	80			E	
42	81			E	
42	82			E	
42	83			E	
42	84			E	
42	85			E	
42	86			E	
42	87			E	
42	88			E	

** Valore valido ai soli fini di inventario determinato come segue:

LEGENDA NOTE

A	Applicazione del costo di acquisizione e/o realizzazione, eventualmente rivalutato.
B	Applicazione dei dati catastali elaborati e rivalutati secondo le norme fiscali.
C	Applicazione dei valori stimati dai Comitati tecnici regionali di valutazione ex L.r. n. 16/90.
D	Applicazione dei valori di stima esistenti, eventualmente rivalutati.
E	Valutazione da definire.
F	Valori stato patrimoniale APTR al 31/12/2012



Elenco beni appartenenti al patrimonio immobiliare della Giunta Regionale

TIPOLOGIA FORESTE

10

N° SCHEDA **183** * si specifica che il progressivo di inserimento è univoco per ogni bene ed è stabilito in base alla data di inserimento a sistema dello stesso

Provincia CHIETI

Denominazione FORESTA DEMANIALE CASTELLETTA

Indirizzo PALENA



Descrizione ettari 240,8880

Utilizzazione In gestione all'Ufficio amministrazione foreste demaniali di Castel di Sangro

Acquisizione Trasferito alla Regione ai sensi del DM 16/1/76. Da sottoscrivere i verbali di consegna tra Stato e Regione.

Valore** 0,00 € Reddito Annuo Prodotto 0,00 €

Dati Catastali

Fg	Mapp	Sub	Cat	Note	Dettaglio
35	11			E	
35	12			E	
35	13			E	
35	15			E	
35	16			E	
35	17			E	
35	18			E	
35	26			E	
35	27			E	
35	28			E	
35	29			E	
35	30			E	
35	31			E	
36	1			E	
36	2			E	
36	3			E	
36	4			E	
36	18			E	

** Valore valido ai soli fini di inventario determinato come segue:

LEGENDA NOTE

A	Applicazione del costo di acquisizione e/o realizzazione, eventualmente rivalutato.
B	Applicazione dei dati catastali elaborati e rivalutati secondo le norme fiscali.
C	Applicazione dei valori stimati dai Comitati tecnici regionali di valutazione ex L.r. n. 16/90.
D	Applicazione dei valori di stima esistenti, eventualmente rivalutati.
E	Valutazione da definire.
F	Valori stato patrimoniale APTR al 31/12/2012



Elenco beni appartenenti al patrimonio immobiliare della Giunta Regionale

TIPOLOGIA FORESTE

10

N° SCHEDA 184 * si specifica che il progressivo di inserimento è univoco per ogni bene ed è stabilito in base alla data di inserimento a sistema dello stesso

Provincia L'AQUILA

Denominazione FORESTA DEMANIALE FEUDOZZO

Indirizzo CASTEL DI SANGRO



Descrizione ettari 471,4828

Utilizzazione In gestione all'Ufficio amministrazione foreste demaniali di Castel di Sangro

Acquisizione Trasferito alla Regione ai sensi del DM 16/1/76. Da sottoscrivere i verbali di consegna tra Stato e Regione.

Valore** 0,00 € Reddito Annuo Prodotto 0,00 €

Dati Catastali

Fg	Mapp	Sub	Cat	Note	Dettaglio
59	7			E	
59	8			E	
59	9			E	
59	10			E	
59	11			E	
59	12			E	
59	13			E	
59	14			E	
59	15			E	
59	16			E	
59	17			E	
59	18			E	
59	19			E	
59	20			E	
59	21			E	
59	22			E	
59	23			E	
59	24			E	
59	25			E	
59	26			E	
59	27			E	
59	28			E	
59	29			E	
59	30			E	
59	31			E	
59	32			E	
59	33			E	
59	34			E	
59	35			E	
59	36			E	

** Valore valido ai soli fini di inventario determinato come segue:

LEGENDA NOTE

A	Applicazione del costo di acquisizione e/o realizzazione, eventualmente rivalutato.
B	Applicazione dei dati catastali elaborati e rivalutati secondo le norme fiscali.
C	Applicazione dei valori stimati dai Comitati tecnici regionali di valutazione ex L.r. n. 16/90.
D	Applicazione dei valori di stima esistenti, eventualmente rivalutati.
E	Valutazione da definire.
F	Valori stato patrimoniale APTR al 31/12/2012



Elenco beni appartenenti al patrimonio immobiliare della Giunta Regionale

TIPOLOGIA FORESTE

10

N° SCHEDA 185 * si specifica che il progressivo di inserimento è univoco per ogni bene ed è stabilito in base alla data di inserimento a sistema dello stesso

Provincia L'AQUILA

Denominazione FORESTA DEMANIALE CHIARANO SPARVERA

Indirizzo SCANNO



Descrizione ettari 2267,5946

Utilizzazione In gestione all'Ufficio amministrazione foreste demaniali di Castel di Sangro

Acquisizione Trasferito alla Regione ai sensi del DM 16/1/76 e DM 29/12/79. Da sottoscrivere i verbali di consegna tra Stato e Regione.

Valore** 0,00 € Reddito Annuo Prodotto 0,00 €

Dati Catastali

Fg	Mapp	Sub	Cat	Note	Dettaglio
28	3			E	
28	4			E	
28	5			E	
28	7			E	
28	8			E	
28	9			E	
28	10			E	
28	11			E	
28	12			E	
28	13			E	
28	14			E	
28	15			E	
28	16			E	
28	17			E	
28	18			E	
28	19			E	
30	1			E	
30	2			E	
30	3			E	
30	4			E	
30	5			E	
30	6			E	
30	7			E	
30	8			E	
30	9			E	
37	1			E	
37	2			E	
37	3			E	
37	4			E	
37	5			E	
37	6			E	

** Valore valido ai soli fini di inventario determinato come segue:

LEGENDA NOTE

A	Applicazione del costo di acquisizione e/o realizzazione, eventualmente rivalutato.
B	Applicazione dei dati catastali elaborati e rivalutati secondo le norme fiscali.
C	Applicazione dei valori stimati dai Comitati tecnici regionali di valutazione ex L.r. n. 16/90.
D	Applicazione dei valori di stima esistenti, eventualmente rivalutati.
E	Valutazione da definire.
F	Valori stato patrimoniale APTR al 31/12/2012



Elenco beni appartenenti al patrimonio immobiliare della Giunta Regionale

TIPOLOGIA FORESTE

10

Fg	Mapp	Sub	Cat	Note	Dettaglio
37	7			E	
37	8			E	
37	9			E	
37	12			E	
37	13			E	
37	14			E	
49	1			E	
49	2			E	
49	3			E	
49	4			E	
49	5			E	
49	6			E	
49	7			E	
49	8			E	
49	9			E	
49	10			E	
50	1			E	
50	2			E	
50	3			E	
50	4			E	
62	6			E	
62	7			E	
62	8			E	
62	9			E	
62	11			E	
62	14			E	
62	15			E	
62	17			E	
62	18			E	
62	19			E	
62	20			E	
62	21			E	
62	23			E	
62	25			E	
64	1			E	
64	2			E	
64	3			E	
64	4			E	
64	5			E	
64	6			E	
64	7			E	
64	8			E	

** Valore valido ai soli fini di inventario determinato come segue:

LEGENDA NOTE

A	Applicazione del costo di acquisizione e/o realizzazione, eventualmente rivalutato.
B	Applicazione dei dati catastali elaborati e rivalutati secondo le norme fiscali.
C	Applicazione dei valori stimati dai Comitati tecnici regionali di valutazione ex L.r. n. 16/90.
D	Applicazione dei valori di stima esistenti, eventualmente rivalutati.
E	Valutazione da definire.
F	Valori stato patrimoniale APTR al 31/12/2012



Elenco beni appartenenti al patrimonio immobiliare della Giunta Regionale

TIPOLOGIA FORESTE

10

N° SCHEDA **186** * si specifica che il progressivo di inserimento è univoco per ogni bene ed è stabilito in base alla data di inserimento a sistema dello stesso

Provincia L'AQUILA

Denominazione FORESTA DEMANIALE CHIARANO SPARVERA

Indirizzo ROCCA PIA



Descrizione ettari 84,0720

Utilizzazione In gestione all'Ufficio amministrazione foreste demaniali di Castel di Sangro

Acquisizione Trasferito alla Regione ai sensi del DM 16/1/76 e DM 29/12/79. Da sottoscrivere i verbali di consegna tra Stato e Regione.

Valore** 0,00 € Reddito Annuo Prodotto 0,00 €

Dati Catastali

Fg	Mapp	Sub	Cat	Note	Dettaglio
14	51			E	
14	52			E	

** Valore valido ai soli fini di inventario determinato come segue:

LEGENDA NOTE

A	Applicazione del costo di acquisizione e/o realizzazione, eventualmente rivalutato.
B	Applicazione dei dati catastali elaborati e rivalutati secondo le norme fiscali.
C	Applicazione dei valori stimati dai Comitati tecnici regionali di valutazione ex L.r. n. 16/90.
D	Applicazione dei valori di stima esistenti, eventualmente rivalutati.
E	Valutazione da definire.
F	Valori stato patrimoniale APTR al 31/12/2012

Elenco beni appartenenti al patrimonio immobiliare della Giunta Regionale

TIPOLOGIA FORESTE

10

N° SCHEDA 187 * si specifica che il progressivo di inserimento è univoco per ogni bene ed è stabilito in base alla data di inserimento a sistema dello stesso

Provincia L'AQUILA

Denominazione FORESTA DEMANIALE CHIARANO SPARVERA

Indirizzo BARREA



Descrizione ettari 1620,3140

Utilizzazione In gestione all'Ufficio amministrazione foreste demaniali di Castel di Sangro

Acquisizione Trasferito alla Regione ai sensi del DM 16/1/76 e DM 29/12/79. Da sottoscrivere i verbali di consegna tra Stato e Regione.

Valore** 0,00 € Reddito Annuo Prodotto 0,00 €

Dati Catastali

Fg	Mapp	Sub	Cat	Note	Dettaglio
1	1			E	
1	2			E	
1	3			E	
1	4			E	
1	5			E	
1	6			E	
1	7			E	
1	8			E	
2	1			E	
2	2			E	
2	3			E	
2	4			E	
2	5			E	
2	6			E	
2	8			E	
2	9			E	
2	10			E	
2	11			E	
2	12			E	
2	13			E	
2	14			E	
2	15			E	
2	16			E	
2	17			E	
2	18			E	
2	19			E	
3	3			E	
3	4			E	
4	1			E	
4	2			E	
4	3			E	

** Valore valido ai soli fini di inventario determinato come segue:

LEGENDA NOTE

A	Applicazione del costo di acquisizione e/o realizzazione, eventualmente rivalutato.
B	Applicazione dei dati catastali elaborati e rivalutati secondo le norme fiscali.
C	Applicazione dei valori stimati dai Comitati tecnici regionali di valutazione ex L.r. n. 16/90.
D	Applicazione dei valori di stima esistenti, eventualmente rivalutati.
E	Valutazione da definire.
F	Valori stato patrimoniale APTR al 31/12/2012



Elenco beni appartenenti al patrimonio immobiliare della Giunta Regionale

TIPOLOGIA FORESTE

10

Fg	Mapp	Sub	Cat	Note	Dettaglio
5	1			E	
5	2			E	
6	1			E	
7	1			E	
8	1			E	
8	2			E	
31	3			E	
31	4			E	
31	8			E	
31	12			E	
31	13			E	
39	1			E	

** Valore valido ai soli fini di inventario determinato come segue:

LEGENDA NOTE

A	Applicazione del costo di acquisizione e/o realizzazione, eventualmente rivalutato.
B	Applicazione dei dati catastali elaborati e rivalutati secondo le norme fiscali.
C	Applicazione dei valori stimati dai Comitati tecnici regionali di valutazione ex L.r. n. 16/90.
D	Applicazione dei valori di stima esistenti, eventualmente rivalutati.
E	Valutazione da definire.
F	Valori stato patrimoniale APTR al 31/12/2012



Elenco beni appartenenti al patrimonio immobiliare della Giunta Regionale

TIPOLOGIA FORESTE

10

N° SCHEDA 188 * si specifica che il progressivo di inserimento è univoco per ogni bene ed è stabilito in base alla data di inserimento a sistema dello stesso

Provincia PESCARA

Denominazione FORESTA DEMANIALE MONTE CORVO

Indirizzo POPOLI



Descrizione ettari 1190,3855

Utilizzazione In gestione all'Ufficio amministrazione foreste demaniali di Pescara

Acquisizione Trasferito alla Regione ai sensi del DM 16/1/76. Da sottoscrivere i verbali di consegna tra Stato e Regione.

Valore** 0,00 € Reddito Annuo Prodotto 0,00 €

Dati Catastali

Fg	Mapp	Sub	Cat	Note	Dettaglio
6	45			E	
6	46			E	
6	47			E	
6	48			E	
6	49			E	
6	50			E	
6	51			E	
6	52			E	
6	53			E	
6	58			E	
6	59			E	
6	60			E	
6	61			E	
6	62			E	
6	63			E	
6	64			E	
6	65			E	
6	66			E	
6	67			E	
6	68			E	
6	69			E	
6	70			E	
6	71			E	
6	72			E	
6	73			E	
6	74			E	
6	75			E	
6	76			E	
6	77			E	
6	78			E	
6	79			E	

** Valore valido ai soli fini di inventario determinato come segue:

LEGENDA NOTE

A	Applicazione del costo di acquisizione e/o realizzazione, eventualmente rivalutato.
B	Applicazione dei dati catastali elaborati e rivalutati secondo le norme fiscali.
C	Applicazione dei valori stimati dai Comitati tecnici regionali di valutazione ex L.r. n. 16/90.
D	Applicazione dei valori di stima esistenti, eventualmente rivalutati.
E	Valutazione da definire.
F	Valori stato patrimoniale APTR al 31/12/2012



Elenco beni appartenenti al patrimonio immobiliare della Giunta Regionale

TIPOLOGIA FORESTE

10

Fg	Mapp	Sub	Cat	Note	Dettaglio
6	80			E	
6	81			E	
6	82			E	
6	83			E	
6	84			E	
6	85			E	
6	86			E	
6	87			E	
6	88			E	
6	89			E	
6	90			E	
6	91			E	
6	92			E	
6	93			E	
6	94			E	
6	95			E	
6	96			E	
6	97			E	
6	98			E	
6	99			E	
6	100			E	
6	101			E	
6	102			E	
6	103			E	
6	104			E	
6	105			E	
6	106			E	
6	107			E	
6	108			E	
6	109			E	
6	110			E	
6	111			E	
6	112			E	
6	113			E	
6	114			E	
6	115			E	
6	116			E	
6	117			E	
6	118			E	
6	119			E	
6	120			E	
6	121			E	
6	122			E	
6	123			E	
6	124			E	
6	125			E	
6	126			E	
6	127			E	
6	128			E	
6	129			E	
6	130			E	
6	131			E	
6	132			E	

** Valore valido ai soli fini di inventario determinato come segue:

LEGENDA NOTE

A	Applicazione del costo di acquisizione e/o realizzazione, eventualmente rivalutato.
B	Applicazione dei dati catastali elaborati e rivalutati secondo le norme fiscali.
C	Applicazione dei valori stimati dai Comitati tecnici regionali di valutazione ex L.r. n. 16/90.
D	Applicazione dei valori di stima esistenti, eventualmente rivalutati.
E	Valutazione da definire.
F	Valori stato patrimoniale APTR al 31/12/2012



Elenco beni appartenenti al patrimonio immobiliare della Giunta Regionale

TIPOLOGIA FORESTE

10

Fg	Mapp	Sub	Cat	Note	Dettaglio
6	133			E	
6	134			E	
6	135			E	
6	136			E	
6	137			E	
6	138			E	
6	139			E	
6	140			E	
6	141			E	
6	142			E	
6	143			E	
6	144			E	
6	145			E	
6	146			E	
6	147			E	
6	148			E	
6	149			E	
6	151			E	
6	152			E	
6	154			E	
6	157			E	
6	158			E	
6	159			E	
6	160			E	
6	164			E	
7	2			E	
7	3			E	
7	4			E	
7	75			E	
7	76			E	
7	77			E	
7	78			E	
7	79			E	
7	80			E	
7	81			E	
7	82			E	
7	83			E	
7	84			E	
7	85			E	
7	86			E	
7	87			E	
7	88			E	
7	89			E	
7	90			E	
7	91			E	
7	92			E	
7	93			E	
7	94			E	
7	95			E	
7	96			E	
7	97			E	
7	98			E	
7	99			E	

** Valore valido ai soli fini di inventario determinato come segue:

LEGENDA NOTE

A	Applicazione del costo di acquisizione e/o realizzazione, eventualmente rivalutato.
B	Applicazione dei dati catastali elaborati e rivalutati secondo le norme fiscali.
C	Applicazione dei valori stimati dai Comitati tecnici regionali di valutazione ex L.r. n. 16/90.
D	Applicazione dei valori di stima esistenti, eventualmente rivalutati.
E	Valutazione da definire.
F	Valori stato patrimoniale APTR al 31/12/2012



Elenco beni appartenenti al patrimonio immobiliare della Giunta Regionale

TIPOLOGIA FORESTE

10

Fg	Mapp	Sub	Cat	Note	Dettaglio
7	100			E	
7	101			E	
7	102			E	
7	103			E	
7	104			E	
7	105			E	
7	106			E	
7	107			E	
7	108			E	
7	109			E	
7	110			E	
7	111			E	
7	112			E	
7	113			E	
7	114			E	
7	115			E	
7	116			E	
7	117			E	
7	118			E	
7	119			E	
7	120			E	
7	121			E	
7	122			E	
7	123			E	
7	124			E	
7	125			E	
7	126			E	
7	127			E	
7	135			E	
7	136			E	
7	137			E	
7	138			E	
7	139			E	
7	140			E	
7	141			E	
7	142			E	
7	143			E	
7	144			E	
8	1			E	
8	2			E	
8	3			E	
8	4			E	
8	5			E	
8	6			E	
8	7			E	
8	8			E	
8	9			E	
8	10			E	
8	11			E	
8	12			E	
8	13			E	
8	14			E	
8	15			E	

** Valore valido ai soli fini di inventario determinato come segue:

LEGENDA NOTE

A	Applicazione del costo di acquisizione e/o realizzazione, eventualmente rivalutato.
B	Applicazione dei dati catastali elaborati e rivalutati secondo le norme fiscali.
C	Applicazione dei valori stimati dai Comitati tecnici regionali di valutazione ex L.r. n. 16/90.
D	Applicazione dei valori di stima esistenti, eventualmente rivalutati.
E	Valutazione da definire.
F	Valori stato patrimoniale APTR al 31/12/2012



Elenco beni appartenenti al patrimonio immobiliare della Giunta Regionale

TIPOLOGIA FORESTE

10

Fg	Mapp	Sub	Cat	Note	Dettaglio
8	16			E	
8	17			E	
8	18			E	
8	19			E	
8	20			E	
8	21			E	
8	22			E	
8	23			E	
8	24			E	
8	25			E	
8	26			E	
8	27			E	
8	28			E	
8	29			E	
8	30			E	
8	31			E	
8	32			E	
8	33			E	
8	34			E	
8	35			E	
8	36			E	
8	37			E	
8	38			E	
8	39			E	
8	40			E	
8	41			E	
8	42			E	
8	43			E	
8	44			E	
8	45			E	
8	46			E	
8	47			E	
8	48			E	
8	49			E	
8	50			E	
8	51			E	
8	52			E	
8	53			E	
8	54			E	
8	55			E	
8	56			E	
8	57			E	
8	58			E	
8	59			E	
8	60			E	
8	61			E	
8	62			E	
8	63			E	
8	64			E	
8	65			E	
8	66			E	
8	67			E	
8	68			E	

** Valore valido ai soli fini di inventario determinato come segue:

LEGENDA NOTE

A	Applicazione del costo di acquisizione e/o realizzazione, eventualmente rivalutato.
B	Applicazione dei dati catastali elaborati e rivalutati secondo le norme fiscali.
C	Applicazione dei valori stimati dai Comitati tecnici regionali di valutazione ex L.r. n. 16/90.
D	Applicazione dei valori di stima esistenti, eventualmente rivalutati.
E	Valutazione da definire.
F	Valori stato patrimoniale APTR al 31/12/2012



Elenco beni appartenenti al patrimonio immobiliare della Giunta Regionale

TIPOLOGIA FORESTE

10

Fg	Mapp	Sub	Cat	Note	Dettaglio
8	69			E	
8	70			E	
12	1			E	
12	2			E	
12	3			E	
12	4			E	
12	5			E	
12	6			E	
12	7			E	
12	8			E	
12	9			E	
12	10			E	
12	11			E	
12	12			E	
12	13			E	
12	14			E	
12	15			E	
12	16			E	
12	17			E	
12	18			E	
12	19			E	
12	20			E	
12	21			E	
12	22			E	
12	23			E	
12	24			E	
12	25			E	
12	26			E	
12	27			E	
12	28			E	
12	29			E	
12	30			E	
12	31			E	
12	32			E	
12	33			E	
12	34			E	
12	35			E	
12	36			E	
12	37			E	
12	38			E	
12	39			E	
12	40			E	
12	41			E	
12	42			E	
12	43			E	
12	44			E	
12	45			E	
12	46			E	
12	47			E	
12	48			E	
12	49			E	
12	50			E	
12	51			E	

** Valore valido ai soli fini di inventario determinato come segue:

LEGENDA NOTE

A	Applicazione del costo di acquisizione e/o realizzazione, eventualmente rivalutato.
B	Applicazione dei dati catastali elaborati e rivalutati secondo le norme fiscali.
C	Applicazione dei valori stimati dai Comitati tecnici regionali di valutazione ex L.r. n. 16/90.
D	Applicazione dei valori di stima esistenti, eventualmente rivalutati.
E	Valutazione da definire.
F	Valori stato patrimoniale APTR al 31/12/2012



Elenco beni appartenenti al patrimonio immobiliare della Giunta Regionale

TIPOLOGIA FORESTE

10

Fg	Mapp	Sub	Cat	Note	Dettaglio
12	52			E	
12	53			E	
12	54			E	
12	55			E	
12	56			E	
12	57			E	
12	58			E	
12	59			E	
12	60			E	
12	61			E	
12	62			E	
12	63			E	
12	64			E	
12	65			E	
12	84			E	
12	89			E	
12	91			E	
12	94			E	
12	95			E	
13	1			E	
13	2			E	
13	3			E	
13	4			E	
13	5			E	
13	6			E	
13	7			E	
13	8			E	
13	9			E	
13	10			E	
13	11			E	
13	12			E	
13	13			E	
13	14			E	
13	15			E	
13	27			E	
13	28			E	
13	47			E	
13	48			E	
13	55			E	
13	56			E	
13	57			E	
13	58			E	
13	59			E	
13	60			E	
13	75			E	
13	76			E	
13	77			E	
13	78			E	
13	79			E	
13	80			E	
13	81			E	
13	82			E	
13	83			E	

** Valore valido ai soli fini di inventario determinato come segue:

LEGENDA NOTE

A	Applicazione del costo di acquisizione e/o realizzazione, eventualmente rivalutato.
B	Applicazione dei dati catastali elaborati e rivalutati secondo le norme fiscali.
C	Applicazione dei valori stimati dai Comitati tecnici regionali di valutazione ex L.r. n. 16/90.
D	Applicazione dei valori di stima esistenti, eventualmente rivalutati.
E	Valutazione da definire.
F	Valori stato patrimoniale APTR al 31/12/2012



Elenco beni appartenenti al patrimonio immobiliare della Giunta Regionale

TIPOLOGIA FORESTE

10

Fg	Mapp	Sub	Cat	Note	Dettaglio
13	108			E	
13	109			E	
13	110			E	
13	111			E	
13	112			E	
13	113			E	
13	114			E	
13	115			E	
13	116			E	
13	117			E	
13	118			E	
13	119			E	
13	120			E	
13	121			E	
13	122			E	
13	123			E	
13	124			E	
13	125			E	
13	126			E	
13	127			E	
13	128			E	
13	129			E	
13	130			E	
13	131			E	
13	132			E	
13	133			E	
13	134			E	
14	1			E	
14	2			E	
14	3			E	
14	4			E	
14	5			E	
14	6			E	
14	7			E	
14	8			E	
14	9			E	
14	10			E	
22	100			E	
22	101			E	
22	117			E	
22	118			E	
22	119			E	
22	120			E	
22	121			E	
22	122			E	
22	123			E	
22	124			E	
22	143			E	
22	295			E	
22	296			E	
22	297			E	
22	384			E	
23	1			E	

** Valore valido ai soli fini di inventario determinato come segue:

LEGENDA NOTE

A	Applicazione del costo di acquisizione e/o realizzazione, eventualmente rivalutato.
B	Applicazione dei dati catastali elaborati e rivalutati secondo le norme fiscali.
C	Applicazione dei valori stimati dai Comitati tecnici regionali di valutazione ex L.r. n. 16/90.
D	Applicazione dei valori di stima esistenti, eventualmente rivalutati.
E	Valutazione da definire.
F	Valori stato patrimoniale APTR al 31/12/2012



Elenco beni appartenenti al patrimonio immobiliare della Giunta Regionale

TIPOLOGIA FORESTE

10

Fg	Mapp	Sub	Cat	Note	Dettaglio
23	2			E	
23	3			E	
23	4			E	
23	5			E	
23	6			E	
23	7			E	
23	8			E	
23	9			E	
23	10			E	
23	11			E	
23	12			E	
23	13			E	
23	14			E	
23	15			E	
23	16			E	
23	17			E	
23	18			E	
23	19			E	
23	20			E	
23	21			E	
23	22			E	
23	23			E	
23	24			E	
23	25			E	
23	26			E	
23	27			E	
23	28			E	
23	29			E	
23	30			E	
23	31			E	
23	32			E	
23	33			E	
23	34			E	
23	35			E	
23	36			E	
23	37			E	
23	38			E	
23	39			E	
23	40			E	
23	42			E	
23	43			E	
23	44			E	
23	45			E	
23	46			E	
23	47			E	
23	48			E	
23	49			E	
23	50			E	
23	51			E	
23	52			E	
23	53			E	
23	54			E	
23	55			E	

** Valore valido ai soli fini di inventario determinato come segue:

LEGENDA NOTE

A	Applicazione del costo di acquisizione e/o realizzazione, eventualmente rivalutato.
B	Applicazione dei dati catastali elaborati e rivalutati secondo le norme fiscali.
C	Applicazione dei valori stimati dai Comitati tecnici regionali di valutazione ex L.r. n. 16/90.
D	Applicazione dei valori di stima esistenti, eventualmente rivalutati.
E	Valutazione da definire.
F	Valori stato patrimoniale APTR al 31/12/2012



Elenco beni appartenenti al patrimonio immobiliare della Giunta Regionale

TIPOLOGIA FORESTE

10

Fg	Mapp	Sub	Cat	Note	Dettaglio
23	56			E	
23	57			E	
23	58			E	
23	59			E	
23	60			E	
23	61			E	
23	62			E	
23	63			E	
23	64			E	
23	65			E	
23	66			E	
23	67			E	
23	68			E	
23	69			E	
23	70			E	
23	71			E	
23	72			E	
23	73			E	
23	74			E	
23	75			E	
23	76			E	
23	77			E	
23	78			E	
23	79			E	
23	80			E	
23	81			E	
23	82			E	
23	83			E	
23	84			E	
23	85			E	
23	86			E	
23	87			E	
23	88			E	
23	89			E	
23	90			E	
23	91			E	
23	92			E	
23	93			E	
23	94			E	
23	95			E	
23	96			E	
23	97			E	
23	98			E	
23	99			E	
23	100			E	
23	101			E	
23	102			E	
23	103			E	
23	104			E	
23	105			E	
23	106			E	
23	107			E	
23	120			E	

** Valore valido ai soli fini di inventario determinato come segue:

LEGENDA NOTE

A	Applicazione del costo di acquisizione e/o realizzazione, eventualmente rivalutato.
B	Applicazione dei dati catastali elaborati e rivalutati secondo le norme fiscali.
C	Applicazione dei valori stimati dai Comitati tecnici regionali di valutazione ex L.r. n. 16/90.
D	Applicazione dei valori di stima esistenti, eventualmente rivalutati.
E	Valutazione da definire.
F	Valori stato patrimoniale APTR al 31/12/2012



Elenco beni appartenenti al patrimonio immobiliare della Giunta Regionale

TIPOLOGIA FORESTE

10

Fg	Mapp	Sub	Cat	Note	Dettaglio
23	121			E	
23	122			E	
23	123			E	
23	125			E	
23	128			E	
23	129			E	
23	130			E	
23	131			E	
23	132			E	
23	133			E	
23	134			E	
23	137			E	
23	139			E	
23	140			E	
23	141			E	
23	144			E	
23	145			E	
23	149			E	
23	150			E	
23	152			E	
23	153			E	
23	154			E	
23	155			E	
23	156			E	
23	157			E	
23	158			E	
23	159			E	
23	160			E	
23	161			E	
23	162			E	
23	163			E	
23	164			E	
23	165			E	
23	166			E	
23	167			E	
23	168			E	
23	169			E	
23	170			E	
23	171			E	
23	172			E	
23	173			E	
23	174			E	
23	175			E	
23	176			E	
23	177			E	
23	179			E	
23	182			E	
23	183			E	
23	185			E	
23	186			E	
23	187			E	
23	188			E	
23	189			E	

** Valore valido ai soli fini di inventario determinato come segue:

LEGENDA NOTE

A	Applicazione del costo di acquisizione e/o realizzazione, eventualmente rivalutato.
B	Applicazione dei dati catastali elaborati e rivalutati secondo le norme fiscali.
C	Applicazione dei valori stimati dai Comitati tecnici regionali di valutazione ex L.r. n. 16/90.
D	Applicazione dei valori di stima esistenti, eventualmente rivalutati.
E	Valutazione da definire.
F	Valori stato patrimoniale APTR al 31/12/2012



Elenco beni appartenenti al patrimonio immobiliare della Giunta Regionale

TIPOLOGIA FORESTE

10

Fg	Mapp	Sub	Cat	Note	Dettaglio
23	192			E	
23	195			E	
23	196			E	
23	197			E	
23	199			E	
23	200			E	
23	202			E	
23	203			E	
23	204			E	
23	205			E	
23	206			E	
24	1			E	
24	2			E	
24	3			E	
24	4			E	
24	5			E	
24	6			E	
24	7			E	
24	8			E	
24	9			E	
24	10			E	
24	11			E	
24	12			E	
24	13			E	
24	14			E	
24	15			E	
24	16			E	
24	17			E	
24	18			E	
24	19			E	
24	20			E	
24	21			E	
24	32			E	
24	43			E	
24	44			E	
24	47			E	
24	48			E	
24	49			E	
24	50			E	
24	52			E	
24	53			E	
24	56			E	
24	57			E	
24	58			E	
24	59			E	
24	60			E	
24	61			E	
24	62			E	
24	63			E	
24	64			E	
24	65			E	
24	66			E	
24	67			E	

** Valore valido ai soli fini di inventario determinato come segue:

LEGENDA NOTE

A	Applicazione del costo di acquisizione e/o realizzazione, eventualmente rivalutato.
B	Applicazione dei dati catastali elaborati e rivalutati secondo le norme fiscali.
C	Applicazione dei valori stimati dai Comitati tecnici regionali di valutazione ex L.r. n. 16/90.
D	Applicazione dei valori di stima esistenti, eventualmente rivalutati.
E	Valutazione da definire.
F	Valori stato patrimoniale APTR al 31/12/2012



Elenco beni appartenenti al patrimonio immobiliare della Giunta Regionale

TIPOLOGIA FORESTE

10

Fg	Mapp	Sub	Cat	Note	Dettaglio
24	68			E	
24	69			E	
24	70			E	
24	71			E	
24	72			E	
24	73			E	
24	74			E	
24	75			E	
24	76			E	
24	77			E	
24	78			E	
24	79			E	
24	80			E	
24	81			E	
24	82			E	
24	83			E	
24	84			E	
24	85			E	
24	86			E	
24	87			E	
24	88			E	
24	89			E	
24	90			E	
24	91			E	
24	92			E	
24	93			E	
24	94			E	
24	95			E	
24	96			E	
24	97			E	
24	98			E	
24	99			E	
24	100			E	
24	101			E	
24	102			E	
24	131			E	
24	132			E	
24	144			E	
24	145			E	
24	146			E	
24	147			E	
24	148			E	
24	149			E	
24	150			E	
24	151			E	
24	155			E	
24	156			E	
24	157			E	
24	158			E	
24	159			E	
24	160			E	
24	161			E	
24	162			E	

** Valore valido ai soli fini di inventario determinato come segue:

LEGENDA NOTE

A	Applicazione del costo di acquisizione e/o realizzazione, eventualmente rivalutato.
B	Applicazione dei dati catastali elaborati e rivalutati secondo le norme fiscali.
C	Applicazione dei valori stimati dai Comitati tecnici regionali di valutazione ex L.r. n. 16/90.
D	Applicazione dei valori di stima esistenti, eventualmente rivalutati.
E	Valutazione da definire.
F	Valori stato patrimoniale APTR al 31/12/2012



Elenco beni appartenenti al patrimonio immobiliare della Giunta Regionale

TIPOLOGIA FORESTE

10

Fg	Mapp	Sub	Cat	Note	Dettaglio
24	163			E	
24	164			E	
24	165			E	
24	166			E	
24	167			E	
24	168			E	
24	169			E	
24	170			E	
24	171			E	
24	172			E	
24	173			E	
24	174			E	
24	175			E	
24	176			E	
24	177			E	
24	178			E	
24	179			E	
24	180			E	
24	181			E	
24	182			E	
24	183			E	
24	184			E	
24	185			E	
24	186			E	
24	187			E	
24	188			E	
24	189			E	
24	190			E	
24	191			E	
24	192			E	
24	205			E	
24	209			E	
24	210			E	
24	211			E	
24	212			E	
24	213			E	
24	214			E	
24	215			E	
24	216			E	
24	217			E	
24	218			E	
24	219			E	
24	220			E	
24	221			E	
24	222			E	
24	223			E	
24	224			E	
24	225			E	
24	226			E	
24	227			E	
24	228			E	
24	229			E	
24	230			E	

** Valore valido ai soli fini di inventario determinato come segue:

LEGENDA NOTE

A	Applicazione del costo di acquisizione e/o realizzazione, eventualmente rivalutato.
B	Applicazione dei dati catastali elaborati e rivalutati secondo le norme fiscali.
C	Applicazione dei valori stimati dai Comitati tecnici regionali di valutazione ex L.r. n. 16/90.
D	Applicazione dei valori di stima esistenti, eventualmente rivalutati.
E	Valutazione da definire.
F	Valori stato patrimoniale APTR al 31/12/2012



Elenco beni appartenenti al patrimonio immobiliare della Giunta Regionale

TIPOLOGIA FORESTE

10

Fg	Mapp	Sub	Cat	Note	Dettaglio
24	231			E	
24	232			E	
24	233			E	
24	234			E	
24	235			E	
24	236			E	
24	243			E	
24	244			E	
24	245			E	
30	1			E	
30	2			E	
30	4			E	
30	6			E	
30	7			E	
30	10			E	
30	11			E	
30	14			E	
30	18			E	
30	19			E	
30	21			E	
30	24			E	
30	25			E	
30	30			E	
30	33			E	
30	35			E	
30	38			E	
30	39			E	
30	40			E	
30	41			E	
30	46			E	
30	49			E	
30	50			E	
30	53			E	
30	54			E	
30	55			E	
30	58			E	
30	61			E	
30	63			E	
30	65			E	
30	70			E	
30	423			E	
34	1			E	
34	2			E	
34	3			E	
34	4			E	
34	5			E	
34	6			E	
34	7			E	
34	8			E	
34	9			E	
34	10			E	
34	11			E	
34	12			E	

** Valore valido ai soli fini di inventario determinato come segue:

LEGENDA NOTE

A	Applicazione del costo di acquisizione e/o realizzazione, eventualmente rivalutato.
B	Applicazione dei dati catastali elaborati e rivalutati secondo le norme fiscali.
C	Applicazione dei valori stimati dai Comitati tecnici regionali di valutazione ex L.r. n. 16/90.
D	Applicazione dei valori di stima esistenti, eventualmente rivalutati.
E	Valutazione da definire.
F	Valori stato patrimoniale APTR al 31/12/2012



Elenco beni appartenenti al patrimonio immobiliare della Giunta Regionale

TIPOLOGIA FORESTE

10

Fg	Mapp	Sub	Cat	Note	Dettaglio
34	13			E	
34	14			E	
34	15			E	
34	16			E	
34	17			E	
34	18			E	
34	19			E	
34	20			E	
34	21			E	
34	22			E	
34	23			E	

** Valore valido ai soli fini di inventario determinato come segue:

LEGENDA NOTE

A	Applicazione del costo di acquisizione e/o realizzazione, eventualmente rivalutato.
B	Applicazione dei dati catastali elaborati e rivalutati secondo le norme fiscali.
C	Applicazione dei valori stimati dai Comitati tecnici regionali di valutazione ex L.r. n. 16/90.
D	Applicazione dei valori di stima esistenti, eventualmente rivalutati.
E	Valutazione da definire.
F	Valori stato patrimoniale APTR al 31/12/2012



Elenco beni appartenenti al patrimonio immobiliare della Giunta Regionale

TIPOLOGIA FORESTE

10

N° SCHEDA **189** * si specifica che il progressivo di inserimento è univoco per ogni bene ed è stabilito in base alla data di inserimento a sistema dello stessoProvincia **PESCARA**Denominazione **FORESTA DEMANIALE LA GROTTA**Indirizzo **TOCCO DA CASAURIA**Descrizione **ettari 528,4360**Utilizzazione **In gestione all'Ufficio amministrazione foreste demaniali di Pescara**Acquisizione **Trasferito alla Regione ai sensi del DM 16/1/76. Da sottoscrivere i verbali di consegna tra Stato e Regione.**Valore** **0,00 €** Reddito Annuo Prodotto **0,00 €**

Dati Catastali

Fg	Mapp	Sub	Cat	Note	Dettaglio
34	574			E	
34	13			E	
34	82			E	
34	162			E	
34	169			E	
34	1			E	
34	4			E	
34	5			E	

** Valore valido ai soli fini di inventario determinato come segue:

LEGENDA NOTE

A	Applicazione del costo di acquisizione e/o realizzazione, eventualmente rivalutato.
B	Applicazione dei dati catastali elaborati e rivalutati secondo le norme fiscali.
C	Applicazione dei valori stimati dai Comitati tecnici regionali di valutazione ex L.r. n. 16/90.
D	Applicazione dei valori di stima esistenti, eventualmente rivalutati.
E	Valutazione da definire.
F	Valori stato patrimoniale APTR al 31/12/2012



Elenco beni appartenenti al patrimonio immobiliare della Giunta Regionale

TIPOLOGIA FORESTE

10

N° SCHEDA 190 * si specifica che il progressivo di inserimento è univoco per ogni bene ed è stabilito in base alla data di inserimento a sistema dello stesso

Provincia PESCARA

Denominazione FORESTADEMANIALE MONTE PICCA

Indirizzo PESCOSANSONESCO



Descrizione ettari 208,6050

Utilizzazione In gestione all'Ufficio amministrazione foreste demaniali di Pescara

Acquisizione Trasferito alla Regione ai sensi del DM 16/1/76. Da sottoscrivere i verbali di consegna tra Stato e Regione.

Valore** 0,00 € Reddito Annuo Prodotto 0,00 €

Dati Catastali

Fg	Mapp	Sub	Cat	Note	Dettaglio
1	37			E	
1	38			E	
1	164			E	
1	225			E	
1	226			E	
1	280			E	
10	11			E	
10	110			E	
10	137			E	
20	58			E	
20	208			E	

** Valore valido ai soli fini di inventario determinato come segue:

LEGENDA NOTE

A	Applicazione del costo di acquisizione e/o realizzazione, eventualmente rivalutato.
B	Applicazione dei dati catastali elaborati e rivalutati secondo le norme fiscali.
C	Applicazione dei valori stimati dai Comitati tecnici regionali di valutazione ex L.r. n. 16/90.
D	Applicazione dei valori di stima esistenti, eventualmente rivalutati.
E	Valutazione da definire.
F	Valori stato patrimoniale APTR al 31/12/2012



Elenco beni appartenenti al patrimonio immobiliare della Giunta Regionale

TIPOLOGIA FORESTE

10

N° SCHEDA 191 * si specifica che il progressivo di inserimento è univoco per ogni bene ed è stabilito in base alla data di inserimento a sistema dello stesso

Provincia PESCARA

Denominazione FORESTA DEMANIALE ROCCATAGLIATA

Indirizzo BUSSI SUL TIRINO

Descrizione ettari 482,7907

Utilizzazione In gestione all'Ufficio amministrazione foreste demaniali di Pescara

Acquisizione Trasferito alla Regione ai sensi del DM 16/1/76. Da sottoscrivere i verbali di consegna tra Stato e Regione.

Valore** 0,00 € Reddito Annuo Prodotto 0,00 €



Dati Catastali

Fg	Mapp	Sub	Cat	Note	Dettaglio
16	2			E	
16	3			E	
16	4			E	
16	5			E	
16	6			E	
16	7			E	
16	8			E	
16	10			E	
16	11			E	
16	12			E	
16	13			E	
16	14			E	
16	15			E	
16	16			E	
16	17			E	
16	18			E	
16	20			E	
16	21			E	
16	22			E	
16	23			E	
16	24			E	
16	25			E	
16	26			E	
16	27			E	
16	28			E	
16	29			E	
16	30			E	
16	31			E	
16	32			E	
16	33			E	
16	34			E	

** Valore valido ai soli fini di inventario determinato come segue:

LEGENDA NOTE

A	Applicazione del costo di acquisizione e/o realizzazione, eventualmente rivalutato.
B	Applicazione dei dati catastali elaborati e rivalutati secondo le norme fiscali.
C	Applicazione dei valori stimati dai Comitati tecnici regionali di valutazione ex L.r. n. 16/90.
D	Applicazione dei valori di stima esistenti, eventualmente rivalutati.
E	Valutazione da definire.
F	Valori stato patrimoniale APTR al 31/12/2012



Elenco beni appartenenti al patrimonio immobiliare della Giunta Regionale

TIPOLOGIA FORESTE

10

Fg	Mapp	Sub	Cat	Note	Dettaglio
16	35			E	
16	36			E	
16	37			E	
16	38			E	
16	39			E	
16	40			E	
16	41			E	
16	42			E	
16	43			E	
16	44			E	
16	45			E	
16	46			E	
16	47			E	
16	48			E	
16	49			E	
16	50			E	
16	51			E	
16	52			E	
16	53			E	
16	54			E	
16	55			E	
16	56			E	
16	57			E	
16	58			E	
16	60			E	
16	61			E	
16	63			E	
16	64			E	
16	65			E	
16	66			E	
16	67			E	
16	68			E	
16	69			E	
16	70			E	
16	71			E	
16	72			E	
16	74			E	
16	75			E	
16	76			E	
16	77			E	
16	78			E	
16	79			E	
16	80			E	
16	82			E	
16	83			E	
16	84			E	
16	85			E	
16	86			E	
16	87			E	
16	88			E	
16	89			E	
16	91			E	
16	93			E	

** Valore valido ai soli fini di inventario determinato come segue:

LEGENDA NOTE

A	Applicazione del costo di acquisizione e/o realizzazione, eventualmente rivalutato.
B	Applicazione dei dati catastali elaborati e rivalutati secondo le norme fiscali.
C	Applicazione dei valori stimati dai Comitati tecnici regionali di valutazione ex L.r. n. 16/90.
D	Applicazione dei valori di stima esistenti, eventualmente rivalutati.
E	Valutazione da definire.
F	Valori stato patrimoniale APTR al 31/12/2012



Elenco beni appartenenti al patrimonio immobiliare della Giunta Regionale

TIPOLOGIA FORESTE

10

Fg	Mapp	Sub	Cat	Note	Dettaglio
16	94			E	
16	96			E	
16	97			E	
16	100			E	
16	101			E	
16	102			E	
16	103			E	
16	104			E	
16	107			E	
16	108			E	
16	109			E	
16	110			E	
16	111			E	
16	112			E	
16	113			E	
16	114			E	
16	115			E	
16	116			E	
16	118			E	
16	119			E	
16	120			E	
16	121			E	
16	122			E	
16	123			E	
16	124			E	
16	125			E	
16	126			E	
16	127			E	
16	129			E	
16	130			E	
16	131			E	
16	132			E	
16	133			E	
16	134			E	
16	136			E	
16	137			E	
16	139			E	
16	140			E	
16	142			E	
16	143			E	
16	144			E	
16	145			E	
16	146			E	
16	147			E	
16	148			E	
16	149			E	
16	150			E	
16	151			E	
16	152			E	
16	153			E	
16	154			E	
16	155			E	
16	156			E	

** Valore valido ai soli fini di inventario determinato come segue:

LEGENDA NOTE

A	Applicazione del costo di acquisizione e/o realizzazione, eventualmente rivalutato.
B	Applicazione dei dati catastali elaborati e rivalutati secondo le norme fiscali.
C	Applicazione dei valori stimati dai Comitati tecnici regionali di valutazione ex L.r. n. 16/90.
D	Applicazione dei valori di stima esistenti, eventualmente rivalutati.
E	Valutazione da definire.
F	Valori stato patrimoniale APTR al 31/12/2012



Elenco beni appartenenti al patrimonio immobiliare della Giunta Regionale

TIPOLOGIA FORESTE

10

Fg	Mapp	Sub	Cat	Note	Dettaglio
16	157			E	
16	158			E	
16	159			E	
16	160			E	
16	161			E	
16	162			E	
16	163			E	
16	164			E	
16	165			E	
16	166			E	
16	167			E	
16	168			E	
16	169			E	
16	170			E	
16	171			E	
16	173			E	
16	175			E	
16	177			E	
16	178			E	
16	179			E	
16	182			E	
16	183			E	
16	184			E	
16	185			E	
16	186			E	
16	187			E	
16	188			E	
16	189			E	
16	190			E	
16	192			E	
16	193			E	
16	195			E	
16	196			E	
16	197			E	
16	198			E	
16	202			E	
16	203			E	
16	204			E	
16	205			E	
16	206			E	
16	207			E	
16	208			E	
16	209			E	
16	210			E	
16	211			E	
16	215			E	
16	216			E	
16	217			E	
16	220			E	
16	221			E	
16	222			E	
16	223			E	
16	224			E	

** Valore valido ai soli fini di inventario determinato come segue:

LEGENDA NOTE

A	Applicazione del costo di acquisizione e/o realizzazione, eventualmente rivalutato.
B	Applicazione dei dati catastali elaborati e rivalutati secondo le norme fiscali.
C	Applicazione dei valori stimati dai Comitati tecnici regionali di valutazione ex L.r. n. 16/90.
D	Applicazione dei valori di stima esistenti, eventualmente rivalutati.
E	Valutazione da definire.
F	Valori stato patrimoniale APTR al 31/12/2012



Elenco beni appartenenti al patrimonio immobiliare della Giunta Regionale

TIPOLOGIA FORESTE

10

Fg	Mapp	Sub	Cat	Note	Dettaglio
16	226			E	
16	227			E	
16	228			E	
16	229			E	
16	230			E	
16	231			E	
16	232			E	
16	233			E	
16	234			E	
16	235			E	
16	236			E	
16	237			E	
16	238			E	
16	239			E	
16	240			E	
16	241			E	
16	242			E	
16	243			E	
16	244			E	
16	245			E	
16	247			E	
16	249			E	
16	250			E	
16	251			E	
16	252			E	
16	254			E	
16	255			E	
16	256			E	
16	258			E	
16	260			E	
16	261			E	
16	263			E	
19	1			E	
19	2			E	
19	3			E	
19	4			E	
19	5			E	
19	6			E	
19	7			E	
19	8			E	
19	9			E	
19	10			E	
19	11			E	
19	12			E	
19	13			E	
19	14			E	
19	15			E	
19	16			E	
19	17			E	
19	18			E	
19	19			E	
19	20			E	
19	21			E	

** Valore valido ai soli fini di inventario determinato come segue:

LEGENDA NOTE

A	Applicazione del costo di acquisizione e/o realizzazione, eventualmente rivalutato.
B	Applicazione dei dati catastali elaborati e rivalutati secondo le norme fiscali.
C	Applicazione dei valori stimati dai Comitati tecnici regionali di valutazione ex L.r. n. 16/90.
D	Applicazione dei valori di stima esistenti, eventualmente rivalutati.
E	Valutazione da definire.
F	Valori stato patrimoniale APTR al 31/12/2012



Elenco beni appartenenti al patrimonio immobiliare della Giunta Regionale

TIPOLOGIA FORESTE

10

Fg	Mapp	Sub	Cat	Note	Dettaglio
19	23			E	
19	25			E	
19	30			E	
19	41			E	
19	42			E	
19	53			E	
19	56			E	
19	60			E	
19	61			E	
19	68			E	
19	69			E	
19	70			E	
19	96			E	
19	97			E	
19	98			E	
19	99			E	
19	119			E	

** Valore valido ai soli fini di inventario determinato come segue:

LEGENDA NOTE

A	Applicazione del costo di acquisizione e/o realizzazione, eventualmente rivalutato.
B	Applicazione dei dati catastali elaborati e rivalutati secondo le norme fiscali.
C	Applicazione dei valori stimati dai Comitati tecnici regionali di valutazione ex L.r. n. 16/90.
D	Applicazione dei valori di stima esistenti, eventualmente rivalutati.
E	Valutazione da definire.
F	Valori stato patrimoniale APTR al 31/12/2012



Elenco beni appartenenti al patrimonio immobiliare della Giunta Regionale

TIPOLOGIA FORESTE

10

N° SCHEDA 192 * si specifica che il progressivo di inserimento è univoco per ogni bene ed è stabilito in base alla data di inserimento a sistema dello stesso

Provincia PESCARA

Denominazione FORESTA DEMANIALE MONTE S. ANGELO

Indirizzo CASTIGLIONE A CASAURIA



Descrizione ettari 211,1310

Utilizzazione In gestione all'Ufficio amministrazione foreste demaniali di Pescara

Acquisizione Trasferito alla Regione ai sensi del DM 16/1/76. Da sottoscrivere i verbali di consegna tra Stato e Regione.

Valore** 0,00 € Reddito Annuo Prodotto 0,00 €

Dati Catastali

Fg	Mapp	Sub	Cat	Note	Dettaglio
19	143			E	
19	153			E	
19	233			E	
19	323			E	
19	346			E	
19	48			E	
19	173			E	
19	174			E	
19	470			E	
19	620			E	
19	11			E	
19	25			E	

** Valore valido ai soli fini di inventario determinato come segue:

LEGENDA NOTE

A	Applicazione del costo di acquisizione e/o realizzazione, eventualmente rivalutato.
B	Applicazione dei dati catastali elaborati e rivalutati secondo le norme fiscali.
C	Applicazione dei valori stimati dai Comitati tecnici regionali di valutazione ex L.r. n. 16/90.
D	Applicazione dei valori di stima esistenti, eventualmente rivalutati.
E	Valutazione da definire.
F	Valori stato patrimoniale APTR al 31/12/2012



Elenco beni appartenenti al patrimonio immobiliare della Giunta Regionale

TIPOLOGIA FORESTE

10

N° SCHEDA 193 * si specifica che il progressivo di inserimento è univoco per ogni bene ed è stabilito in base alla data di inserimento a sistema dello stesso

Provincia PESCARA

Denominazione FORESTA DEMANIALE PIANA GRANDE

Indirizzo CARAMANICO TERME



Descrizione ettari 366,0109

Utilizzazione In gestione all'Ufficio amministrazione foreste demaniali di Pescara

Acquisizione Trasferito alla Regione ai sensi del DM 16/1/76. Da sottoscrivere i verbali di consegna tra Stato e Regione.

Valore** 0,00 € Reddito Annuo Prodotto 0,00 €

Dati Catastali

Fg	Mapp	Sub	Cat	Note	Dettaglio
24	2			E	
24	3			E	
24	4			E	
24	5			E	
24	6			E	
24	7			E	
24	8			E	
24	9			E	
24	10			E	
24	11			E	
24	12			E	
24	13			E	
24	14			E	
32	1			E	
32	2			E	

** Valore valido ai soli fini di inventario determinato come segue:

LEGENDA NOTE

A	Applicazione del costo di acquisizione e/o realizzazione, eventualmente rivalutato.
B	Applicazione dei dati catastali elaborati e rivalutati secondo le norme fiscali.
C	Applicazione dei valori stimati dai Comitati tecnici regionali di valutazione ex L.r. n. 16/90.
D	Applicazione dei valori di stima esistenti, eventualmente rivalutati.
E	Valutazione da definire.
F	Valori stato patrimoniale APTR al 31/12/2012



Elenco beni appartenenti al patrimonio immobiliare della Giunta Regionale

TIPOLOGIA FORESTE

10

N° SCHEDA 194 * si specifica che il progressivo di inserimento è univoco per ogni bene ed è stabilito in base alla data di inserimento a sistema dello stesso

Provincia L'AQUILA

Denominazione FORESTA DEMANIALE LA FOSSA

Indirizzo CORFINIO



Descrizione ettari 228,0340

Utilizzazione In gestione all'Ufficio amministrazione foreste demaniali di Pescara

Acquisizione Trasferito alla Regione ai sensi del DM 16/1/76. Da sottoscrivere i verbali di consegna tra Stato e Regione.

Valore** 0,00 € Reddito Annuo Prodotto 0,00 €

Dati Catastali

Fg	Mapp	Sub	Cat	Note	Dettaglio
32	1			E	
32	3			E	
32	4			E	
32	19			E	
32	20			E	
32	21			E	
32	23			E	
32	24			E	
32	25			E	
32	26			E	
32	39			E	
32	40			E	
32	41			E	
32	42			E	
32	48			E	
32	49			E	
32	50			E	
32	51			E	
32	52			E	
32	53			E	
32	54			E	
32	55			E	
32	56			E	
32	57			E	
32	58			E	
32	59			E	
32	60			E	
32	25			E	
32	27			E	
32	39			E	
32	40			E	

** Valore valido ai soli fini di inventario determinato come segue:

LEGENDA NOTE

A	Applicazione del costo di acquisizione e/o realizzazione, eventualmente rivalutato.
B	Applicazione dei dati catastali elaborati e rivalutati secondo le norme fiscali.
C	Applicazione dei valori stimati dai Comitati tecnici regionali di valutazione ex L.r. n. 16/90.
D	Applicazione dei valori di stima esistenti, eventualmente rivalutati.
E	Valutazione da definire.
F	Valori stato patrimoniale APTR al 31/12/2012



Elenco beni appartenenti al patrimonio immobiliare della Giunta Regionale

TIPOLOGIA FORESTE

10

Fg	Mapp	Sub	Cat	Note	Dettaglio
32	41			E	

** Valore valido ai soli fini di inventario determinato come segue:

LEGENDA NOTE

A	Applicazione del costo di acquisizione e/o realizzazione, eventualmente rivalutato.
B	Applicazione dei dati catastali elaborati e rivalutati secondo le norme fiscali.
C	Applicazione dei valori stimati dai Comitati tecnici regionali di valutazione ex L.r. n. 16/90.
D	Applicazione dei valori di stima esistenti, eventualmente rivalutati.
E	Valutazione da definire.
F	Valori stato patrimoniale APTR al 31/12/2012

Elenco beni appartenenti al patrimonio immobiliare della Giunta Regionale

TIPOLOGIA FORESTE

10

N° SCHEDA 195 * si specifica che il progressivo di inserimento è univoco per ogni bene ed è stabilito in base alla data di inserimento a sistema dello stesso

Provincia CHIETI

Denominazione FORESTA DEMANIALE FEUDO UGNI

Indirizzo PENNADIPIEDIMONTE



Descrizione ettari 1563,3861

Utilizzazione In gestione all'Ufficio amministrazione foreste demaniali di Pescara

Acquisizione Trasferito alla Regione ai sensi del DM 16/1/76. Da sottoscrivere i verbali di consegna tra Stato e Regione.

Valore** 0,00 € Reddito Annuo Prodotto 0,00 €

Dati Catastali

Fg	Mapp	Sub	Cat	Note	Dettaglio
14	15			E	
14	16			E	
14	17			E	
14	18			E	
14	19			E	
14	20			E	
14	29			E	
14	30			E	
15	4			E	
15	5			E	
15	6			E	
15	26			E	
15	27			E	
15	28			E	
15	29			E	
15	30			E	
15	31			E	
15	32			E	
15	33			E	
15	34			E	
15	35			E	
15	36			E	
15	37			E	
15	44			E	
15	45			E	
15	46			E	
15	47			E	
15	48			E	
15	49			E	
15	50			E	
15	51			E	

** Valore valido ai soli fini di inventario determinato come segue:

LEGENDA NOTE

A	Applicazione del costo di acquisizione e/o realizzazione, eventualmente rivalutato.
B	Applicazione dei dati catastali elaborati e rivalutati secondo le norme fiscali.
C	Applicazione dei valori stimati dai Comitati tecnici regionali di valutazione ex L.r. n. 16/90.
D	Applicazione dei valori di stima esistenti, eventualmente rivalutati.
E	Valutazione da definire.
F	Valori stato patrimoniale APTR al 31/12/2012



Elenco beni appartenenti al patrimonio immobiliare della Giunta Regionale

TIPOLOGIA FORESTE

10

Fg	Mapp	Sub	Cat	Note	Dettaglio
15	70			E	
16	366			E	
18	2			E	
18	3			E	
18	13			E	
18	14			E	
19	1			E	
19	2			E	
19	3			E	
19	4			E	
19	5			E	

** Valore valido ai soli fini di inventario determinato come segue:

LEGENDA NOTE

A	Applicazione del costo di acquisizione e/o realizzazione, eventualmente rivalutato.
B	Applicazione dei dati catastali elaborati e rivalutati secondo le norme fiscali.
C	Applicazione dei valori stimati dai Comitati tecnici regionali di valutazione ex L.r. n. 16/90.
D	Applicazione dei valori di stima esistenti, eventualmente rivalutati.
E	Valutazione da definire.
F	Valori stato patrimoniale APTR al 31/12/2012



Elenco beni appartenenti al patrimonio immobiliare della Giunta Regionale

TIPOLOGIA FORESTE

10

N° SCHEDA 196 * si specifica che il progressivo di inserimento è univoco per ogni bene ed è stabilito in base alla data di inserimento a sistema dello stesso

Provincia CHIETI

Denominazione FORESTA DEMANIALE CERRETO

Indirizzo TORREBRUNA



Descrizione ettari 333,4050

Utilizzazione In gestione all'Ufficio amministrazione foreste demaniali di Pescara

Acquisizione Trasferito alla Regione ai sensi del DM 16/1/76. Da sottoscrivere i verbali di consegna tra Stato e Regione.

Valore** 0,00 € Reddito Annuo Prodotto 0,00 €

Dati Catastali

Fg	Mapp	Sub	Cat	Note	Dettaglio
2	20			E	
12	1			E	
12	15			E	
12	28			E	
12	42			E	
12	43			E	
12	45			E	
12	47			E	
12	49			E	
12	50			E	
12	51			E	
12	56			E	
12	57			E	
12	58			E	
12	59			E	
12	61			E	
12	63			E	
12	64			E	
12	68			E	
12	69			E	
12	70			E	
12	72			E	
12	91			E	
12	95			E	
12	102			E	
12	107			E	
12	108			E	
16	1			E	
16	2			E	
16	3			E	
16	9			E	

** Valore valido ai soli fini di inventario determinato come segue:

LEGENDA NOTE

A	Applicazione del costo di acquisizione e/o realizzazione, eventualmente rivalutato.
B	Applicazione dei dati catastali elaborati e rivalutati secondo le norme fiscali.
C	Applicazione dei valori stimati dai Comitati tecnici regionali di valutazione ex L.r. n. 16/90.
D	Applicazione dei valori di stima esistenti, eventualmente rivalutati.
E	Valutazione da definire.
F	Valori stato patrimoniale APTR al 31/12/2012



Elenco beni appartenenti al patrimonio immobiliare della Giunta Regionale

TIPOLOGIA FORESTE

10

Fg	Mapp	Sub	Cat	Note	Dettaglio
16	12			E	
16	14			E	
16	15			E	
16	16			E	
16	17			E	
16	18			E	
16	20			E	
16	21			E	
16	22			E	
16	23			E	
16	24			E	
16	59			E	
16	62			E	
16	66			E	
16	68			E	
20	1			E	
20	2			E	
20	3			E	
20	6			E	
21	1			E	
21	2			E	
21	3			E	
21	4			E	
21	5			E	

** Valore valido ai soli fini di inventario determinato come segue:

LEGENDA NOTE

A	Applicazione del costo di acquisizione e/o realizzazione, eventualmente rivalutato.
B	Applicazione dei dati catastali elaborati e rivalutati secondo le norme fiscali.
C	Applicazione dei valori stimati dai Comitati tecnici regionali di valutazione ex L.r. n. 16/90.
D	Applicazione dei valori di stima esistenti, eventualmente rivalutati.
E	Valutazione da definire.
F	Valori stato patrimoniale APTR al 31/12/2012



Elenco beni appartenenti al patrimonio immobiliare della Giunta Regionale

TIPOLOGIA FORESTE

10

N° SCHEDA 197 * si specifica che il progressivo di inserimento è univoco per ogni bene ed è stabilito in base alla data di inserimento a sistema dello stesso

Provincia CHIETI

Denominazione FORESTA DEMANIALE COLLELUNA

Indirizzo S. GIOVANNI LIPIONI



Descrizione ettari 31,2040

Utilizzazione In gestione all'Ufficio amministrazione foreste demaniali di Pescara

Acquisizione Trasferito alla Regione ai sensi del DM 16/1/76. Da sottoscrivere i verbali di consegna tra Stato e Regione.

Valore** 0,00 € Reddito Annuo Prodotto 0,00 €

Dati Catastali

Fg	Mapp	Sub	Cat	Note	Dettaglio
3	11			E	
3	117			E	
3	124			E	
3	173			E	
3	214			E	
3	217			E	
3	218			E	
3	219			E	
3	224			E	

** Valore valido ai soli fini di inventario determinato come segue:

LEGENDA NOTE

A	Applicazione del costo di acquisizione e/o realizzazione, eventualmente rivalutato.
B	Applicazione dei dati catastali elaborati e rivalutati secondo le norme fiscali.
C	Applicazione dei valori stimati dai Comitati tecnici regionali di valutazione ex L.r. n. 16/90.
D	Applicazione dei valori di stima esistenti, eventualmente rivalutati.
E	Valutazione da definire.
F	Valori stato patrimoniale APTR al 31/12/2012



Elenco beni appartenenti al patrimonio immobiliare della Giunta Regionale

TIPOLOGIA FORESTE

10

N° SCHEDA 198 * si specifica che il progressivo di inserimento è univoco per ogni bene ed è stabilito in base alla data di inserimento a sistema dello stesso

Provincia CHIETI

Denominazione FORESTA DEMANIALE COLLEROTONDO

Indirizzo CELENZA SUL TRIGNO

Descrizione ettari 144,6475

Utilizzazione In gestione all'Ufficio amministrazione foreste demaniali di Pescara

Acquisizione Trasferito alla Regione ai sensi del DM 16/1/76. Da sottoscrivere i verbali di consegna tra Stato e Regione.

Valore** 0,00 € Reddito Annuo Prodotto 0,00 €



Dati Catastali

Fg	Mapp	Sub	Cat	Note	Dettaglio
1	1			E	
1	2			E	
1	3			E	
1	4			E	
1	7			E	
1	9			E	
1	10			E	
3	1			E	
3	2			E	
3	3			E	
3	4			E	
3	5			E	
3	6			E	
3	7			E	
3	8			E	
3	9			E	
3	10			E	
3	11			E	
3	13			E	
3	14			E	
3	16			E	
3	17			E	
3	18			E	
3	19			E	
3	21			E	
3	22			E	
23	688			E	
23	689			E	
23	690			E	
23	699			E	
23	788			E	

** Valore valido ai soli fini di inventario determinato come segue:

LEGENDA NOTE

A	Applicazione del costo di acquisizione e/o realizzazione, eventualmente rivalutato.
B	Applicazione dei dati catastali elaborati e rivalutati secondo le norme fiscali.
C	Applicazione dei valori stimati dai Comitati tecnici regionali di valutazione ex L.r. n. 16/90.
D	Applicazione dei valori di stima esistenti, eventualmente rivalutati.
E	Valutazione da definire.
F	Valori stato patrimoniale APTR al 31/12/2012



Elenco beni appartenenti al patrimonio immobiliare della Giunta Regionale

TIPOLOGIA FORESTE

10

Fg	Mapp	Sub	Cat	Note	Dettaglio
23	857			E	
23	858			E	
23	861			E	

** Valore valido ai soli fini di inventario determinato come segue:

LEGENDA NOTE

A	Applicazione del costo di acquisizione e/o realizzazione, eventualmente rivalutato.
B	Applicazione dei dati catastali elaborati e rivalutati secondo le norme fiscali.
C	Applicazione dei valori stimati dai Comitati tecnici regionali di valutazione ex L.r. n. 16/90.
D	Applicazione dei valori di stima esistenti, eventualmente rivalutati.
E	Valutazione da definire.
F	Valori stato patrimoniale APTR al 31/12/2012



Elenco beni appartenenti al patrimonio immobiliare della Giunta Regionale

TIPOLOGIA VIVAI


11

N° SCHEDA 199 * si specifica che il progressivo di inserimento è univoco per ogni bene ed è stabilito in base alla data di inserimento a sistema dello stesso

Provincia L'AQUILA

Denominazione VIVAIO MAMMARELLA

Indirizzo L'AQUILA, LOCALITA' S. ELIA



Descrizione Terreno di circa 7 ettari più fabbricato per custode e capannoni per laboratorio essenze micorizzate

Utilizzazione Sede del Vivaio Forestale. Parzialmente inagibile causa sisma 6/4/09

Acquisizione Trasferito alla Regione ai sensi del DPR 11/72, verbale di consegna del 8.3.1979

Valore** 656.003,38 € Reddito Annuo Prodotto

Dati Catastali

Fg	Mapp	Sub	Cat	Note	Dettaglio
35	224			B	
35	246			B	
35	376			B	
35	1033			B	
90	3059		D/10	B	
92	172			B	
92	173			B	
92	180			B	
92	1310			B	
92	1311			B	
92	1312			B	
92	465			B	

** Valore valido ai soli fini di inventario determinato come segue:

LEGENDA NOTE

A	Applicazione del costo di acquisizione e/o realizzazione, eventualmente rivalutato.
B	Applicazione dei dati catastali elaborati e rivalutati secondo le norme fiscali.
C	Applicazione dei valori stimati dai Comitati tecnici regionali di valutazione ex L.r. n. 16/90.
D	Applicazione dei valori di stima esistenti, eventualmente rivalutati.
E	Valutazione da definire.
F	Valori stato patrimoniale APTR al 31/12/2012



Elenco beni appartenenti al patrimonio immobiliare della Giunta Regionale

TIPOLOGIA VIVAI

11

N° SCHEDA 200 * si specifica che il progressivo di inserimento è univoco per ogni bene ed è stabilito in base alla data di inserimento a sistema dello stesso

Provincia L'AQUILA

Denominazione VIVAIO CANNUCCIA

Indirizzo RAIANO, VIA PRATOLA, 3



Descrizione Terreno di superficie di mq. 9710

Utilizzazione Sede del Vivaio Forestale

Acquisizione Trasferito alla Regione ai sensi del DPR 11/72 art.12°, verbale di consegna provvisorio del 30.12.1977

Valore** 6.763,25 € Reddito Annuo Prodotto

Dati Catastali

Fg	Mapp	Sub	Cat	Note	Dettaglio
8	399			B	

** Valore valido ai soli fini di inventario determinato come segue:

LEGENDA NOTE

A	Applicazione del costo di acquisizione e/o realizzazione, eventualmente rivalutato.
B	Applicazione dei dati catastali elaborati e rivalutati secondo le norme fiscali.
C	Applicazione dei valori stimati dai Comitati tecnici regionali di valutazione ex L.r. n. 16/90.
D	Applicazione dei valori di stima esistenti, eventualmente rivalutati.
E	Valutazione da definire.
F	Valori stato patrimoniale APTR al 31/12/2012



Elenco beni appartenenti al patrimonio immobiliare della Giunta Regionale

TIPOLOGIA VIVAI

11

N° SCHEDA 201 * si specifica che il progressivo di inserimento è univoco per ogni bene ed è stabilito in base alla data di inserimento a sistema dello stesso

Provincia CHIETI

Denominazione VIVAIO FORESTALE DI S. FILOMENA

Indirizzo CHIETI SCALO



Descrizione n. 2 fabbricati costruiti su area demaniale ramo tratturi.

Utilizzazione In uso al vivaio forestale.

Acquisizione Trasferito alla Regione ai sensi del DPR 11/72 art.12°

Valore** 442.649,76 € Reddito Annuo Prodotto

Dati Catastali

Fg	Mapp	Sub	Cat	Note	Dettaglio
44	4508	2		A	
44	4508	3		A	
44	4508	4		A	
44	4509	1		A	
44	4509	2		A	
44	4509	3		A	

** Valore valido ai soli fini di inventario determinato come segue:

LEGENDA NOTE

A	Applicazione del costo di acquisizione e/o realizzazione, eventualmente rivalutato.
B	Applicazione dei dati catastali elaborati e rivalutati secondo le norme fiscali.
C	Applicazione dei valori stimati dai Comitati tecnici regionali di valutazione ex L.r. n. 16/90.
D	Applicazione dei valori di stima esistenti, eventualmente rivalutati.
E	Valutazione da definire.
F	Valori stato patrimoniale APTR al 31/12/2012



Elenco beni appartenenti al patrimonio immobiliare della Giunta Regionale

TIPOLOGIA VIVAI

11

N° SCHEDA 202 * si specifica che il progressivo di inserimento è univoco per ogni bene ed è stabilito in base alla data di inserimento a sistema dello stesso

Provincia TERAMO

Denominazione VIVAI FORESTALE ACQUAVIVA

Indirizzo TERAMO



Descrizione composto da due porzioni di mq 15210 e mq 8222

Utilizzazione Sede del Vivaio Forestale, Ampliamento

Acquisizione Trasferito alla Regione ai sensi del DPR 11/72 art.12°, verbale di consegna provvisorio del 27.11.1975. Decreto di Trasferimento del 12/2/2019. Trasferito alla Regione ai sensi della L. 183/76

Valore** 23.923,25 € Reddito Annuo Prodotto

Dati Catastali

Fg	Mapp	Sub	Cat	Note	Dettaglio
63	129			E	Sede del Vivaio Forestale
63	255			E	Sede del Vivaio Forestale
70	815			B	Ampliamento
0	818			B	Ampliamento
0	151			B	Ampliamento

** Valore valido ai soli fini di inventario determinato come segue:

LEGENDA NOTE

A	Applicazione del costo di acquisizione e/o realizzazione, eventualmente rivalutato.
B	Applicazione dei dati catastali elaborati e rivalutati secondo le norme fiscali.
C	Applicazione dei valori stimati dai Comitati tecnici regionali di valutazione ex L.r. n. 16/90.
D	Applicazione dei valori di stima esistenti, eventualmente rivalutati.
E	Valutazione da definire.
F	Valori stato patrimoniale APTR al 31/12/2012



Elenco beni appartenenti al patrimonio immobiliare della Giunta Regionale

TIPOLOGIA VIVAI


11

N° SCHEDA 203 * si specifica che il progressivo di inserimento è univoco per ogni bene ed è stabilito in base alla data di inserimento a sistema dello stesso

Provincia L'AQUILA

Denominazione VIVAIO FORESTALE FONTE DELL'EREMITA

Indirizzo ROCCARASO



Descrizione ettari 4,5000

Utilizzazione Sede del Vivaio Forestale

Acquisizione Trasferito alla Regione ai sensi del DPR 11/72 art.12°

Valore** 0,00 € Reddito Annuo Prodotto 0,00 €

Dati Catastali

Fg	Mapp	Sub	Cat	Note	Dettaglio
9	564			E	

** Valore valido ai soli fini di inventario determinato come segue:

LEGENDA NOTE

A	Applicazione del costo di acquisizione e/o realizzazione, eventualmente rivalutato.
B	Applicazione dei dati catastali elaborati e rivalutati secondo le norme fiscali.
C	Applicazione dei valori stimati dai Comitati tecnici regionali di valutazione ex L.r. n. 16/90.
D	Applicazione dei valori di stima esistenti, eventualmente rivalutati.
E	Valutazione da definire.
F	Valori stato patrimoniale APTR al 31/12/2012



Elenco beni appartenenti al patrimonio immobiliare della Giunta Regionale

TIPOLOGIA TRATTURI

12

N° SCHEDA 204 * si specifica che il progressivo di inserimento è univoco per ogni bene ed è stabilito in base alla data di inserimento a sistema dello stesso

Provincia L'AQUILA

Denominazione TRATTURO L'AQUILA - FOGGIA

Indirizzo VARI COMUNI



Descrizione Demanio armentizio composto da km 463,738 di suolo tratturale per circa ha 4.000 di superficie. Sottoposto a tutela ai sensi del D.lgs 42/2004.

Utilizzazione Concesso in porzioni in uso a diversi soggetti ai sensi della L.r. 35/86.

Acquisizione Trasferito alla Regione ai sensi del DPR 616/77

Valore** 0,00 € Reddito Annuo Prodotto 0,00 €

Dati Catastali

Fg	Mapp	Sub	Cat	Note	Dettaglio
0	0	0		E	

** Valore valido ai soli fini di inventario determinato come segue:

LEGENDA NOTE

A	Applicazione del costo di acquisizione e/o realizzazione, eventualmente rivalutato.
B	Applicazione dei dati catastali elaborati e rivalutati secondo le norme fiscali.
C	Applicazione dei valori stimati dai Comitati tecnici regionali di valutazione ex L.r. n. 16/90.
D	Applicazione dei valori di stima esistenti, eventualmente rivalutati.
E	Valutazione da definire.
F	Valori stato patrimoniale APTR al 31/12/2012



Elenco beni appartenenti al patrimonio immobiliare della Giunta Regionale

TIPOLOGIA TRATTURI

12

N° SCHEDA 205 * si specifica che il progressivo di inserimento è univoco per ogni bene ed è stabilito in base alla data di inserimento a sistema dello stesso

Provincia CHIETI

Denominazione TRATTURO LANCIANO - CUPELLO

Indirizzo VARI COMUNI



Descrizione Demanio armentizio composto da km 463,738 di suolo tratturale per circa ha 4.000 di superficie. Sottoposto a tutela ai sensi del D.lgs 42/2004.

Utilizzazione Concesso in porzioni in uso a diversi soggetti ai sensi della L.r. 35/86.

Acquisizione Trasferito alla Regione ai sensi del DPR 616/77

Valore** 0,00 € Reddito Annuo Prodotto 0,00 €

Dati Catastali

Fg	Mapp	Sub	Cat	Note	Dettaglio
0	0	0		E	

** Valore valido ai soli fini di inventario determinato come segue:

LEGENDA NOTE

A	Applicazione del costo di acquisizione e/o realizzazione, eventualmente rivalutato.
B	Applicazione dei dati catastali elaborati e rivalutati secondo le norme fiscali.
C	Applicazione dei valori stimati dai Comitati tecnici regionali di valutazione ex L.r. n. 16/90.
D	Applicazione dei valori di stima esistenti, eventualmente rivalutati.
E	Valutazione da definire.
F	Valori stato patrimoniale APTR al 31/12/2012



Elenco beni appartenenti al patrimonio immobiliare della Giunta Regionale

TIPOLOGIA TRATTURI

12

N° SCHEDA 206 * si specifica che il progressivo di inserimento è univoco per ogni bene ed è stabilito in base alla data di inserimento a sistema dello stesso

Provincia L'AQUILA

Denominazione TRATTURO CENTURELLE - MONTESECCO

Indirizzo VARI COMUNI



Descrizione Demanio armentizio composto da km 463,738 di suolo tratturale per circa ha 4.000 di superficie. Sottoposto a tutela ai sensi del D.lgs 42/2004.

Utilizzazione Concesso in porzioni in uso a diversi soggetti ai sensi della L.r. 35/86.

Acquisizione Trasferito alla Regione ai sensi del DPR 616/77

Valore** 0,00 € Reddito Annuo Prodotto 0,00 €

Dati Catastali

Fg	Mapp	Sub	Cat	Note	Dettaglio
0	0	0		E	

** Valore valido ai soli fini di inventario determinato come segue:

LEGENDA NOTE

A	Applicazione del costo di acquisizione e/o realizzazione, eventualmente rivalutato.
B	Applicazione dei dati catastali elaborati e rivalutati secondo le norme fiscali.
C	Applicazione dei valori stimati dai Comitati tecnici regionali di valutazione ex L.r. n. 16/90.
D	Applicazione dei valori di stima esistenti, eventualmente rivalutati.
E	Valutazione da definire.
F	Valori stato patrimoniale APTR al 31/12/2012



Elenco beni appartenenti al patrimonio immobiliare della Giunta Regionale

TIPOLOGIA TRATTURI

12

N° SCHEDA 207 * si specifica che il progressivo di inserimento è univoco per ogni bene ed è stabilito in base alla data di inserimento a sistema dello stesso

Provincia L'AQUILA

Denominazione TRATTURO CELANO - FOGGIA

Indirizzo VARI COMUNI



Descrizione Demanio armentizio composto da km 463,738 di suolo tratturale per circa ha 4.000 di superficie. Sottoposto a tutela ai sensi del D.lgs 42/2004.

Utilizzazione Concesso in porzioni in uso a diversi soggetti ai sensi della L.r. 35/86.

Acquisizione Trasferito alla Regione ai sensi del DPR 616/77

Valore** 0,00 € Reddito Annuo Prodotto 0,00 €

Dati Catastali

Fg	Mapp	Sub	Cat	Note	Dettaglio
0	0	0		E	

** Valore valido ai soli fini di inventario determinato come segue:

LEGENDA NOTE

A	Applicazione del costo di acquisizione e/o realizzazione, eventualmente rivalutato.
B	Applicazione dei dati catastali elaborati e rivalutati secondo le norme fiscali.
C	Applicazione dei valori stimati dai Comitati tecnici regionali di valutazione ex L.r. n. 16/90.
D	Applicazione dei valori di stima esistenti, eventualmente rivalutati.
E	Valutazione da definire.
F	Valori stato patrimoniale APTR al 31/12/2012



Elenco beni appartenenti al patrimonio immobiliare della Giunta Regionale

TIPOLOGIA TRATTURI

12

N° SCHEDA 208 * si specifica che il progressivo di inserimento è univoco per ogni bene ed è stabilito in base alla data di inserimento a sistema dello stesso

Provincia L'AQUILA

Denominazione TRATTURO LUCERA - CASTEL DI SANGRO

Indirizzo VARI COMUNI



Descrizione Demanio armentizio composto da km 463,738 di suolo tratturale per circa ha 4.000 di superficie. Sottoposto a tutela ai sensi del D.lgs 42/2004.

Utilizzazione Concesso in porzioni in uso a diversi soggetti ai sensi della L.r. 35/86.

Acquisizione Trasferito alla Regione ai sensi del DPR 616/77

Valore** 0,00 € Reddito Annuo Prodotto 0,00 €

Dati Catastali

Fg	Mapp	Sub	Cat	Note	Dettaglio
0	0	0		E	

** Valore valido ai soli fini di inventario determinato come segue:

LEGENDA NOTE

A	Applicazione del costo di acquisizione e/o realizzazione, eventualmente rivalutato.
B	Applicazione dei dati catastali elaborati e rivalutati secondo le norme fiscali.
C	Applicazione dei valori stimati dai Comitati tecnici regionali di valutazione ex L.r. n. 16/90.
D	Applicazione dei valori di stima esistenti, eventualmente rivalutati.
E	Valutazione da definire.
F	Valori stato patrimoniale APTR al 31/12/2012



Elenco beni appartenenti al patrimonio immobiliare della Giunta Regionale

TIPOLOGIA TRATTURI

12

N° SCHEDA 209 * si specifica che il progressivo di inserimento è univoco per ogni bene ed è stabilito in base alla data di inserimento a sistema dello stesso

Provincia L'AQUILA

Denominazione TRATTURO PESCASSEROLI - CANDELA

Indirizzo VARI COMUNI



Descrizione Demanio armentizio composto da km 463,738 di suolo tratturale per circa ha 4.000 di superficie. Sottoposto a tutela ai sensi del D.lgs 42/2004.

Utilizzazione Concesso in porzioni in uso a diversi soggetti ai sensi della L.r. 35/86.

Acquisizione Trasferito alla Regione ai sensi del DPR 616/77

Valore** 0,00 € Reddito Annuo Prodotto 0,00 €

Dati Catastali

Fg	Mapp	Sub	Cat	Note	Dettaglio
0	0	0		E	

** Valore valido ai soli fini di inventario determinato come segue:

LEGENDA NOTE

A	Applicazione del costo di acquisizione e/o realizzazione, eventualmente rivalutato.
B	Applicazione dei dati catastali elaborati e rivalutati secondo le norme fiscali.
C	Applicazione dei valori stimati dai Comitati tecnici regionali di valutazione ex L.r. n. 16/90.
D	Applicazione dei valori di stima esistenti, eventualmente rivalutati.
E	Valutazione da definire.
F	Valori stato patrimoniale APTR al 31/12/2012



Elenco beni appartenenti al patrimonio immobiliare della Giunta Regionale

TIPOLOGIA TRATTURI

12

N° SCHEDA 210 * si specifica che il progressivo di inserimento è univoco per ogni bene ed è stabilito in base alla data di inserimento a sistema dello stesso

Provincia CHIETI

Denominazione TRATTURO LANCIANO - CASTELFRENTANO

Indirizzo VARI COMUNI



Descrizione Demanio armentizio composto da km 463,738 di suolo tratturale per circa ha 4.000 di superficie. Sottoposto a tutela ai sensi del D.lgs 42/2004.

Utilizzazione Concesso in porzioni in uso a diversi soggetti ai sensi della L.r. 35/86.

Acquisizione Trasferito alla Regione ai sensi del DPR 616/77

Valore** 0,00 € Reddito Annuo Prodotto 0,00 €

Dati Catastali

Fg	Mapp	Sub	Cat	Note	Dettaglio
0	0	0		E	

** Valore valido ai soli fini di inventario determinato come segue:

LEGENDA NOTE

A	Applicazione del costo di acquisizione e/o realizzazione, eventualmente rivalutato.
B	Applicazione dei dati catastali elaborati e rivalutati secondo le norme fiscali.
C	Applicazione dei valori stimati dai Comitati tecnici regionali di valutazione ex L.r. n. 16/90.
D	Applicazione dei valori di stima esistenti, eventualmente rivalutati.
E	Valutazione da definire.
F	Valori stato patrimoniale APTR al 31/12/2012



Elenco beni appartenenti al patrimonio immobiliare della Giunta Regionale

TIPOLOGIA TRATTURI

12

N° SCHEDA **211** * si specifica che il progressivo di inserimento è univoco per ogni bene ed è stabilito in base alla data di inserimento a sistema dello stesso

Provincia L'AQUILA

Denominazione TRATTURO FILETTO - S.EUSANIO

Indirizzo VARI COMUNI



Descrizione Demanio armentizio composto da km 463,738 di suolo tratturale per circa ha 4.000 di superficie. Sottoposto a tutela ai sensi del D.lgs 42/2004.

Utilizzazione Concesso in porzioni in uso a diversi soggetti ai sensi della L.r. 35/86.

Acquisizione Trasferito alla Regione ai sensi del DPR 616/77

Valore** 0,00 € Reddito Annuo Prodotto 0,00 €

Dati Catastali

Fg	Mapp	Sub	Cat	Note	Dettaglio
0	0	0		E	

** Valore valido ai soli fini di inventario determinato come segue:

LEGENDA NOTE

A	Applicazione del costo di acquisizione e/o realizzazione, eventualmente rivalutato.
B	Applicazione dei dati catastali elaborati e rivalutati secondo le norme fiscali.
C	Applicazione dei valori stimati dai Comitati tecnici regionali di valutazione ex L.r. n. 16/90.
D	Applicazione dei valori di stima esistenti, eventualmente rivalutati.
E	Valutazione da definire.
F	Valori stato patrimoniale APTR al 31/12/2012



Elenco beni appartenenti al patrimonio immobiliare della Giunta Regionale

TIPOLOGIA TRATTURI

12

N° SCHEDA **212** * si specifica che il progressivo di inserimento è univoco per ogni bene ed è stabilito in base alla data di inserimento a sistema dello stesso

Provincia L'AQUILA

Denominazione TRATTURO ATELETA - BIFERNO

Indirizzo VARI COMUNI



Descrizione Demanio armentizio composto da km 463,738 di suolo tratturale per circa ha 4.000 di superficie. Sottoposto a tutela ai sensi del D.lgs 42/2004.

Utilizzazione Concesso in porzioni in uso a diversi soggetti ai sensi della L.r. 35/86.

Acquisizione Trasferito alla Regione ai sensi del DPR 616/77

Valore** 0,00 € Reddito Annuo Prodotto 0,00 €

Dati Catastali

** Valore valido ai soli fini di inventario determinato come segue:

LEGENDA NOTE

A	Applicazione del costo di acquisizione e/o realizzazione, eventualmente rivalutato.
B	Applicazione dei dati catastali elaborati e rivalutati secondo le norme fiscali.
C	Applicazione dei valori stimati dai Comitati tecnici regionali di valutazione ex L.r. n. 16/90.
D	Applicazione dei valori di stima esistenti, eventualmente rivalutati.
E	Valutazione da definire.
F	Valori stato patrimoniale APTR al 31/12/2012



Elenco beni appartenenti al patrimonio immobiliare della Giunta Regionale

TIPOLOGIA TRATTURI

12

N° SCHEDA **213** * si specifica che il progressivo di inserimento è univoco per ogni bene ed è stabilito in base alla data di inserimento a sistema dello stessoProvincia **TERAMO**Denominazione **TRATTURO FRISA - ROCCA DI ROSETO**Indirizzo **VARI COMUNI**Descrizione **Demanio armentizio composto da km 463,738 di suolo tratturale per circa ha 4.000 di superficie. Sottoposto a tutela ai sensi del D.lgs 42/2004.**Utilizzazione **Concesso in porzioni in uso a diversi soggetti ai sensi della L.r. 35/86.**Acquisizione **Trasferito alla Regione ai sensi del DPR 616/77**Valore** **0,00 €** Reddito Annuo Prodotto **0,00 €**

Dati Catastali

** Valore valido ai soli fini di inventario determinato come segue:

LEGENDA NOTE

A	Applicazione del costo di acquisizione e/o realizzazione, eventualmente rivalutato.
B	Applicazione dei dati catastali elaborati e rivalutati secondo le norme fiscali.
C	Applicazione dei valori stimati dai Comitati tecnici regionali di valutazione ex L.r. n. 16/90.
D	Applicazione dei valori di stima esistenti, eventualmente rivalutati.
E	Valutazione da definire.
F	Valori stato patrimoniale APTR al 31/12/2012



Elenco beni appartenenti al patrimonio immobiliare della Giunta Regionale

TIPOLOGIA GRANDI DERIVAZIONI

13

N° SCHEDA **214** * si specifica che il progressivo di inserimento è univoco per ogni bene ed è stabilito in base alla data di inserimento a sistema dello stesso

Provincia CHIETI

Denominazione IMPIANTO IDROELETTRICO DI SANT'ANGELO

Indirizzo CASOLI, PENNADOMO



Descrizione Impianto di derivazione a scopo idroelettrico delle portate dei fiumi Sangro, Aventino e Verde

Utilizzazione In concessione ad ACEA spa

Acquisizione Trasferito alla Regione ai sensi della Lr 9/22

Valore** 0,00 € Reddito Annuo Prodotto 0,00 €

Dati Catastali

** Valore valido ai soli fini di inventario determinato come segue:

LEGENDA NOTE

A	Applicazione del costo di acquisizione e/o realizzazione, eventualmente rivalutato.
B	Applicazione dei dati catastali elaborati e rivalutati secondo le norme fiscali.
C	Applicazione dei valori stimati dai Comitati tecnici regionali di valutazione ex L.r. n. 16/90.
D	Applicazione dei valori di stima esistenti, eventualmente rivalutati.
E	Valutazione da definire.
F	Valori stato patrimoniale APTR al 31/12/2012